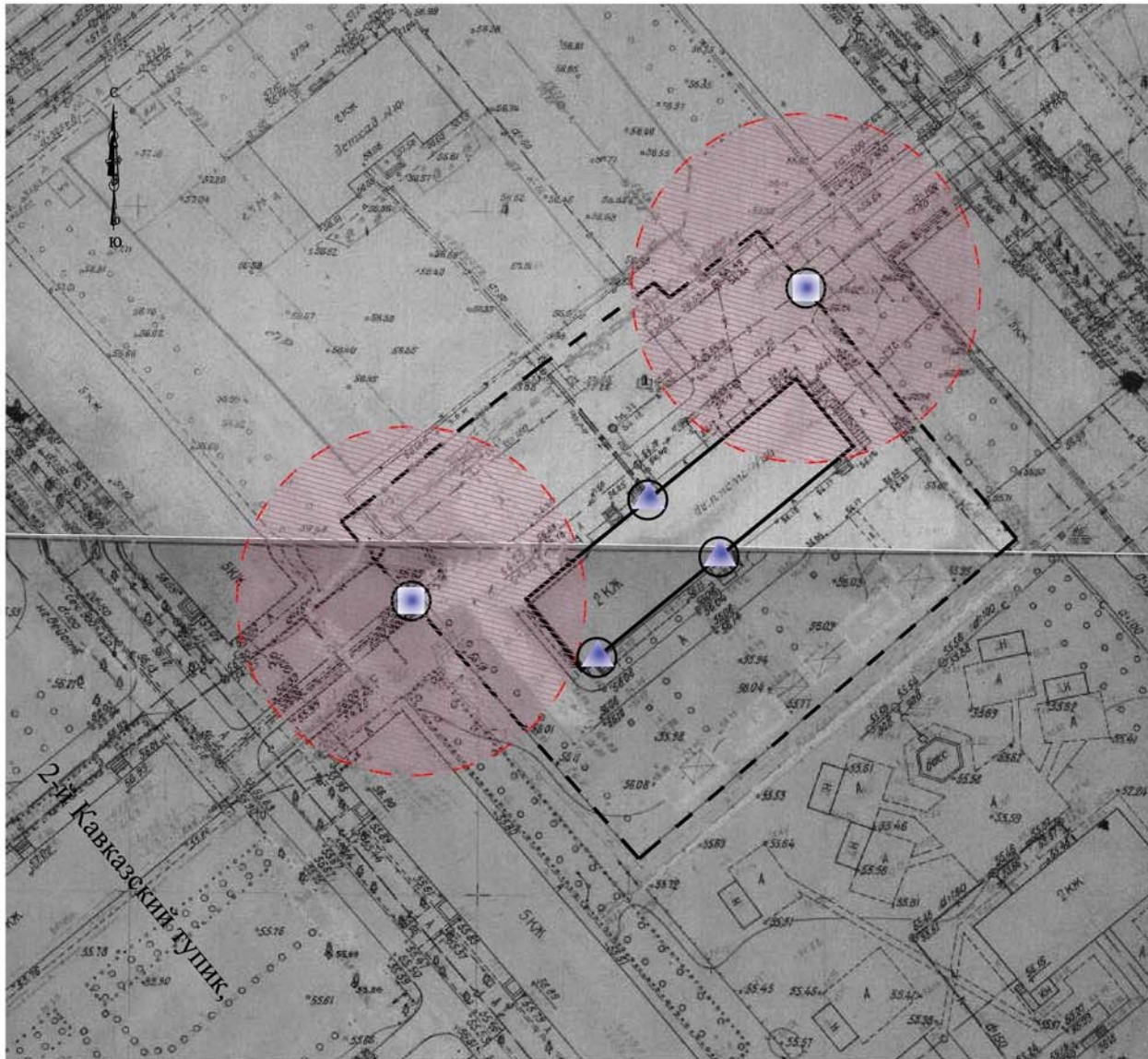


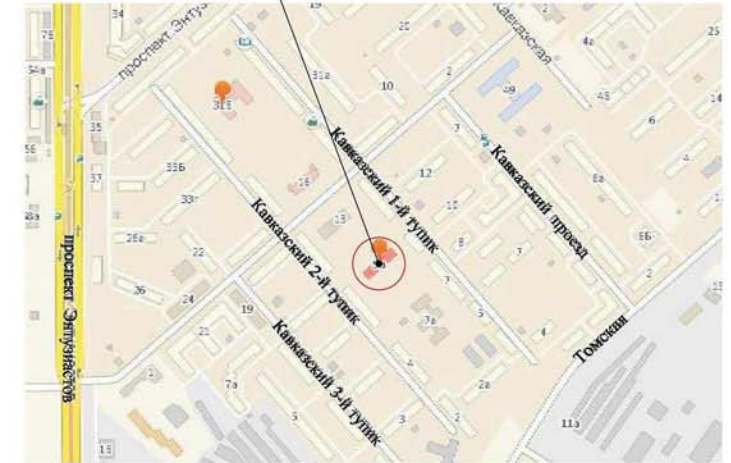
Схема для расчета расстояния от организаций и объектов, на которых не допускается розничная продажа алкогольной продукции, до границ прилегающих к ним территорий

Схема генерального плана М 1:500



МДОУ "Детский сад № 130"  
Заводского района г. Саратова

Ситуационная схема



Условные обозначения:

- Границы обособленной территории организации, учреждения (объекта)
- Здание (объект)
- Вход в здание (объект)
- Вход на обособленную территорию объекта
- Границы территории, на которой не допускается розничная продажа алкогольной продукции

Утверждаю:

Председатель комитета по градостроительной политике, архитектуре и капитальному строительству администрации муниципального образования "Город Саратов"

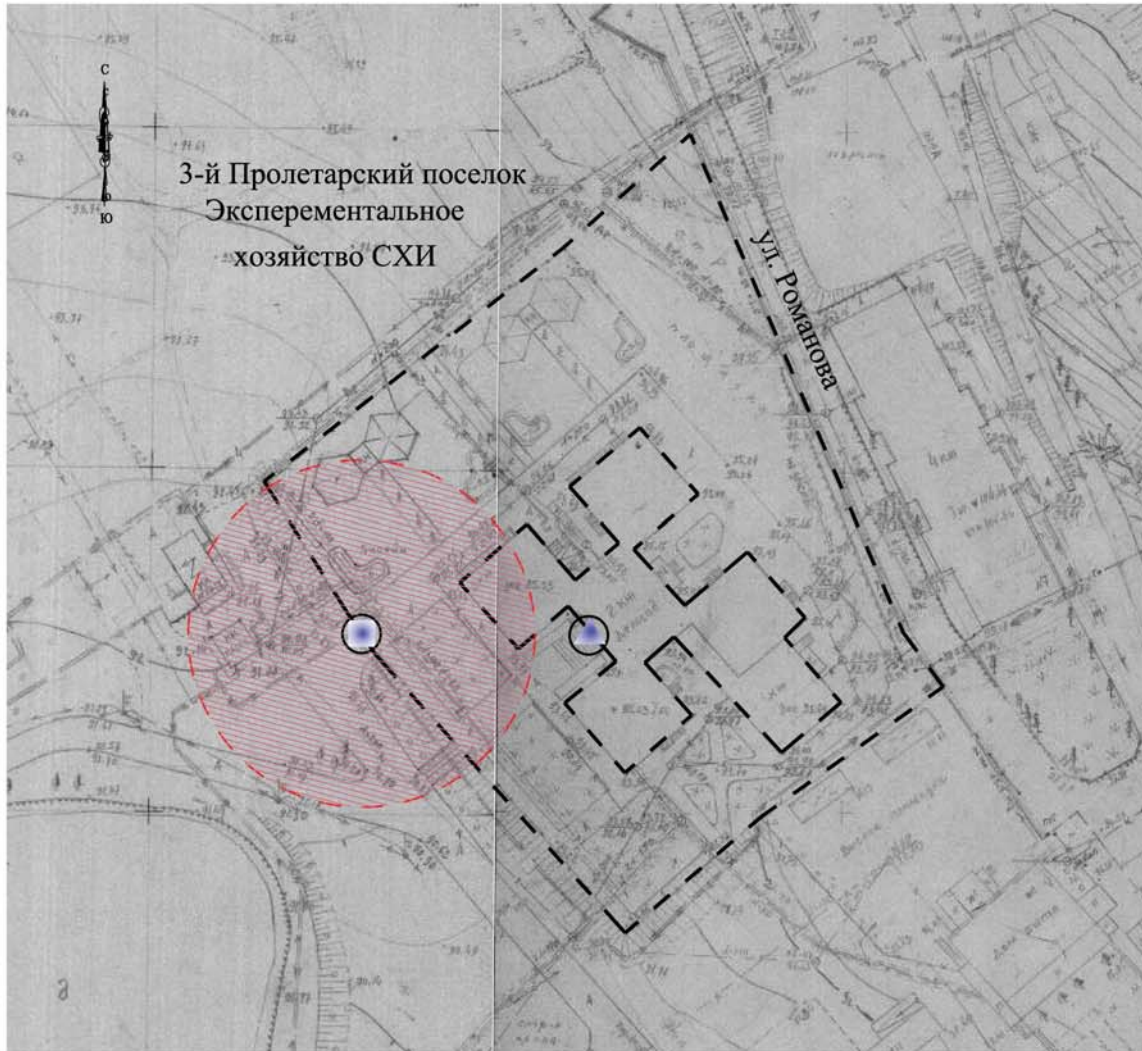
В.А. Желанов

М.П.		Заказчик: Комитет по градостроительной политике, архитектуре и капитальному строительству Администрации муниципального образования "Город Саратов"
Директор	Мелегин В.В.	
Землеустроитель	Историн О.В.	
Код. инженер	Савельев Н.Г.	
Землеустроитель	Пономев Е.В.	
		Наименование объекта: МДОУ "Детский сад № 130" Заводского района г. Саратова Адрес (месторасположение): г. Саратов, 2-й Кавказский тупик, 9а
		Заводской район
		МАСШТАБ 1:500
		СТРАНИЦА
		ЛИСТ
		ЛИСТОВ
		ООО "Землеустроительная фирма" "Вернер"



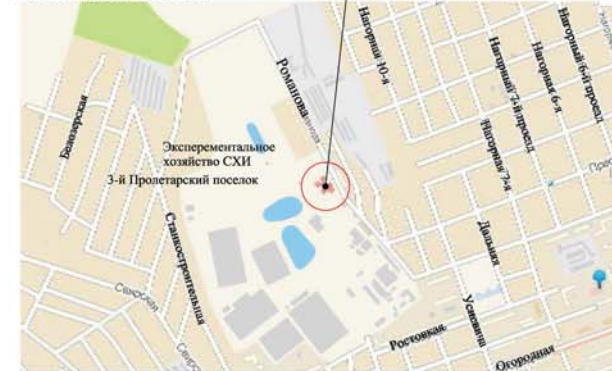
**Схема для расчета расстояния от организаций и объектов,  
на которых не допускается розничная продажа алкогольной продукции,  
до границ прилегающих к ним территорий**

Схема генерального плана М 1:500



МДОУ "Детский сад комбинированного вида № 170"  
Заводского района г. Саратова

Ситуационная схема



**Условные обозначения:**

- Границы обособленной территории организации, учреждения (объекта)
- Здание (объект)
- ⊙ Вход в здание (объект)
- ⊙ Вход на обособленную территорию объекта
- Границы территории, на которой не допускается розничная продажа алкогольной продукции

**Утверждаю:**

Председатель комитета по градостроительной политике, архитектуре и капитальному строительству администрации муниципального образования "Город Саратов"

В.А. Желанов

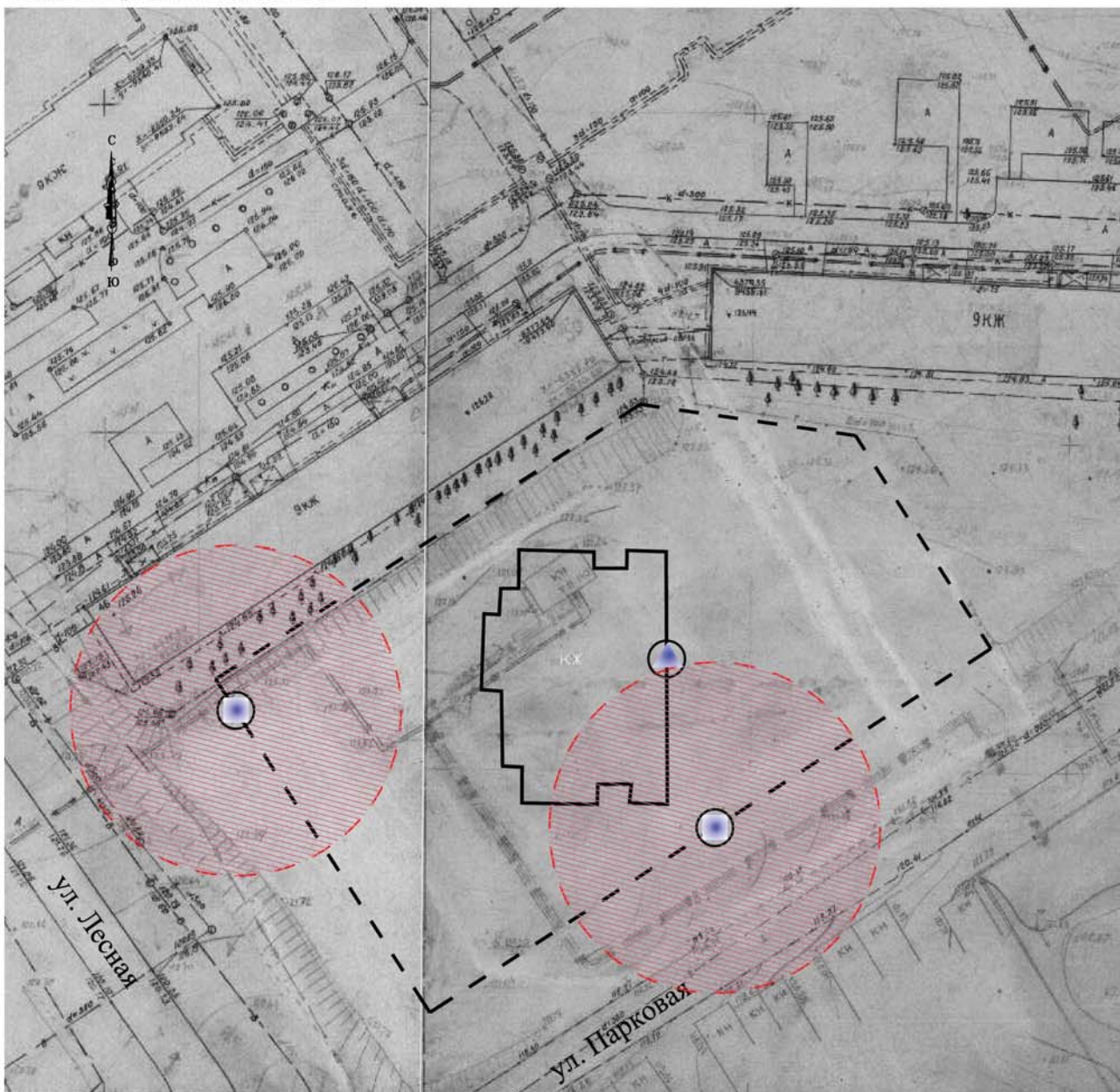
N

М.П.		Заказчик: Комитет по градостроительной политике, архитектуре и капитальному строительству Администрации муниципального образования "Город Саратов"		
Директор	Мологов В.В.	Наименование объекта: МДОУ "Детский сад комбинированного вида № 170"		
Зондиректор	Истомин С.В.	Заводского района г. Саратова		
Код. инженер	Савельев И.Г.	Адрес (месторасположение): г. Саратов, 3-й Пролетарский поселок, б/п		
Землеустроитель	Панов Е.В.	<b>Заводской район</b>	стр. №	лист
		МАСШТАБ 1:500	ООО "Землеустроительная фирма" "Вернер"	



Схема для расчета расстояния от организаций и объектов, на которых не допускается розничная продажа алкогольной продукции, до границ прилегающих к ним территорий

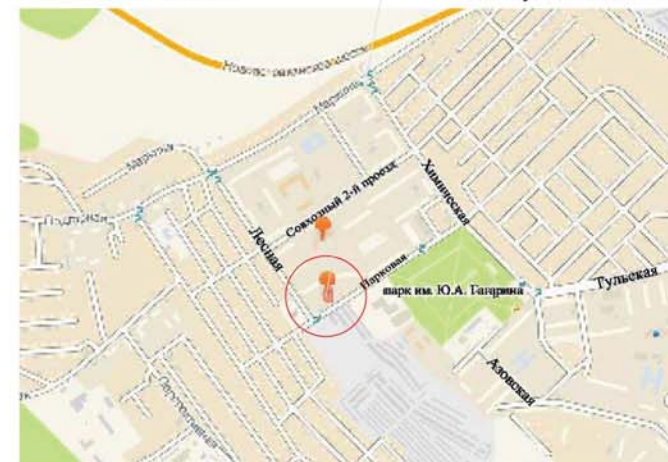
Схема генерального плана М 1:500



МДОУ "Детский сад комбинированного вида №113"

Заводского района г. Саратова

Ситуационная схема



Условные обозначения:

- Границы обособленной территории организации, учреждения (объекта)
- Здание (объект)
- Вход в здание (объект)
- Вход на обособленную территорию объекта
- Границы территории, на которой не допускается розничная продажа алкогольной продукции

Утверждаю:

Председатель комитета по градостроительной политике, архитектуре и капитальному строительству администрации муниципального образования "Город Саратов"

В.А. Желанов

М.П.		Заказчик: Комитет по градостроительной политике, архитектуре и капитальному строительству Администрации муниципального образования "Город Саратов"	
Директор	Мелегин В.В.	Наименование объекта: МДОУ "Детский сад комбинированного вида №113"	
Землеустроитель	Историню О.В.	Заводского района г. Саратова	
Код. инженер	Савельев Н.Г.	Адрес (местонахождение): г. Саратов, ул. Парковая, 44/46	
Землеустроитель	Полюс Е.В.		
		Заводской район	
		МАСШТАБ 1:500	
		ООО "Землеустроительная фирма" "Вернер"	
		СТРАНИЦА	ЛИСТ
			ЛИСТОВ