

**Администрация Лавровского муниципального образования
Краснокутского муниципального района
Саратовской области**

ПОСТАНОВЛЕНИЕ № 53

30 августа 2013г.

Об определении границ прилегающих к некоторым организациям и объектам территорий, на которых не допускается розничная продажа алкогольной продукции на территории Лавровского муниципального образования

В соответствии с Федеральным законом от 22.11.1995 № 171 «О государственном регулировании производства и оборота этилового спирта, алкогольной и спиртосодержащей продукции и об ограничении потребления (распития) алкогольной продукции», постановлением Правительства РФ от 27.12.2012г., постановлением 1425 «Об определении органами государственной власти субъектов РФ мест массового скопления граждан и мест нахождения источников повышенной опасности, в которых не допускается розничная продажа алкогольной продукции, а также определения органами местного самоуправления границ прилегающих к некоторым организациям и объектам территорий, на которых не допускается розничная продажа алкогольной продукции», администрация Лавровского муниципального образования **ПОСТАНОВЛЯЕТ:**

1. Отменить Постановление № 43 от 28.06.2013г. « Об определении границ прилегающих к некоторым организациям и объектам территорий, на которых не допускается розничная продажа алкогольной продукции на территории Лавровского муниципального образования».

2. На территории Лавровского муниципального образования не допускается розничная продажа алкогольной продукции в объекта:

а) МУК «Культурно - досуговый центр с. Лавровка и на прилегающей к нему территории;

- МУК «Культурно - досуговый центр» с Пшеничное и на прилегающей к нему территории;

б) МДОУ «Детский сад Ручеек» №18 с.Лавровка и на прилегающей к нему территории;

в) ФАП с. Лавровка и на прилегающей к нему территории;

- ФАП с. Пшеничное и на прилегающей к нему территории;
г) на территории, прилегающей к Православному Приходу храма мученика Иоанна Воина с. Лавровка

д) в местах проведения культурно – массовых, спортивно – массовых и иных массовых зрелищных мероприятий, проводимых по решению органа местного самоуправления, а также на прилегающих к таким местам территориям во время проведения указанных мероприятий.

3. Определить границы прилегающих территорий к объектам, перечисленным в пункте 2 настоящего постановления, согласно приложению.

4. Территория, прилегающая к объектам, перечисленным в пунктах (а-д) настоящего постановления, на которой не допускается розничная продажа алкогольной продукции и признается территория, расположенная на расстоянии не менее 15 метров от объектов, перечисленных в пунктах (е-ж) настоящего постановления и 10 метров в пункте (в-г).

5. Измерение расстояний от объектов, указанных в пунктах (а-е) настоящего постановления, до объекта торговли, осуществляющего розничную торговлю алкогольной продукцией, производится по кратчайшему маршруту движения пешехода по тротуарам, пешеходным дорожкам и пешеходным переходам от ближайшего входа в здание, в котором расположен объект, относящийся к местам массового скопления граждан и местам нахождения источников повышенной опасности, до ближайшего входа в здание, в котором расположен объект торговли, осуществляющий розничную продажу алкогольной продукции.

Расстояние от границы мест массового скопления граждан и мест нахождения источников повышенной опасности, расположенных не в зданиях до объекта торговли, осуществляющего розничную продажу алкогольной продукции, измеряется по прямой линии вне зависимости от наличия пешеходной зоны или проезжей части, различного рода ограждений.

6. Обнародовать данное постановление в соответствии с установленным порядком.

7. Постановление вступает в силу с момента обнародования.

**Глава администрации
Лавровского МО:**

П.С.Ишангалиев

Приложение к постановлению.
 администрации Лавровского МО
 № 53 от 30.08.2013г.

№ п/ п	Наименование места массового скопления граждан и места нахождения источников повышенной опасности (объект)	Адрес	Расстояние от границы прилегающей территории к объекту до прилегающей территории объекта в котором осуществляется розничная торговля алкогольной продукцией	Описание границ прилегающих территорий к объектам
1.	МУК «Культурно-досуговый центр с.Лавровка»	С.Лавровка, ул.Советская, Д.48	Не менее 15 метров	Схема № 1
2.	МДОУ «Детский сад» Ручееу № 18	С.Лавровка, ул.Советская, д 41	Не менее 15 метров	Схема № 2
3.	ФАП с.Лавровка	С,Лавровка, ул.Советская , д 50/1	Не менее 10 метров	Схема № 3
4.	Православный Приход храма мученика Иоанна Воина с.Лавровка	С.Лавровка, Ул.Советская, л 50/2	Не менее 10 метров	Схема № 4
5.	МУК «Культурно-досуговый центр с.Пшеничное»	С.Пшеничное Ул.Новая, д.15	Не менее 15 метров	Схема № 5
6.	ФАП с.Пшеничное	С.Пшеничное, Ул.Новая, д.13	Не менее 10 метров	Схема № 6

Схема №1 к приложению постановления
администрации Лавровского МО
№ 53 от 30.08.2013г.
с. Лавровка

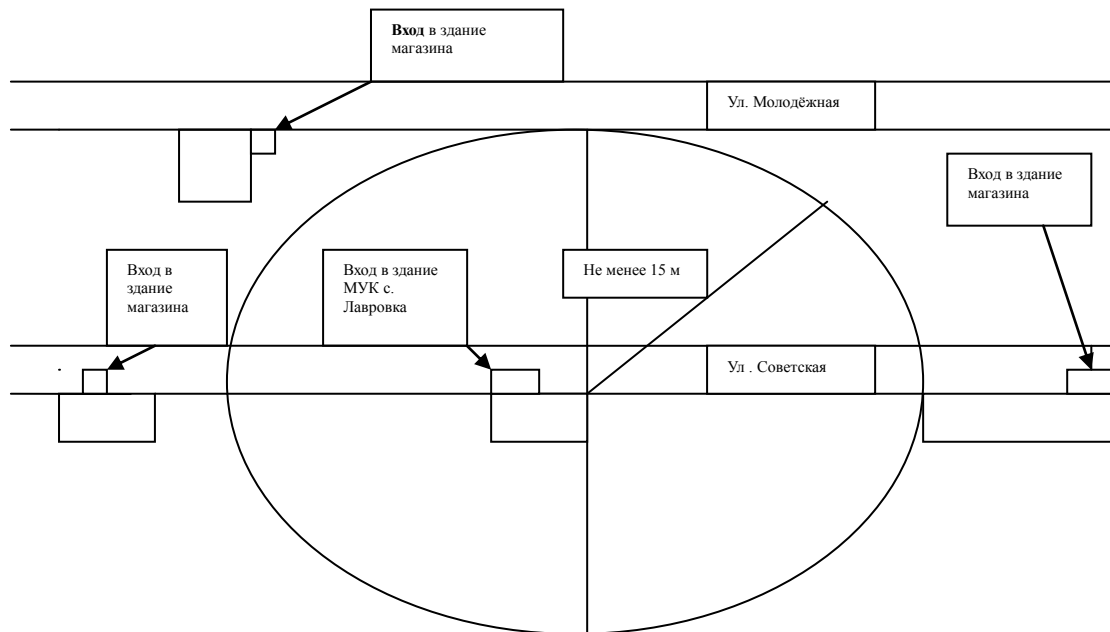


Схема №2 к приложению постановления
администрации Лавровского МО
№ 53 от 30.08.2013г.
с. Лавровка

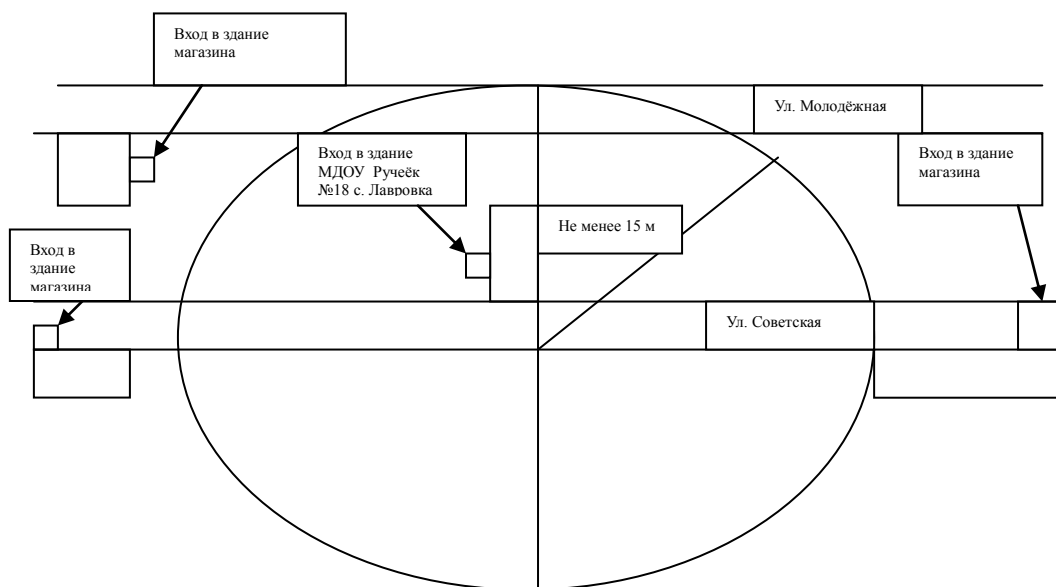


Схема № 3 к приложению постановления
администрации Лавровского МО
№53 от 30.08.2013г.
с. Лавровка

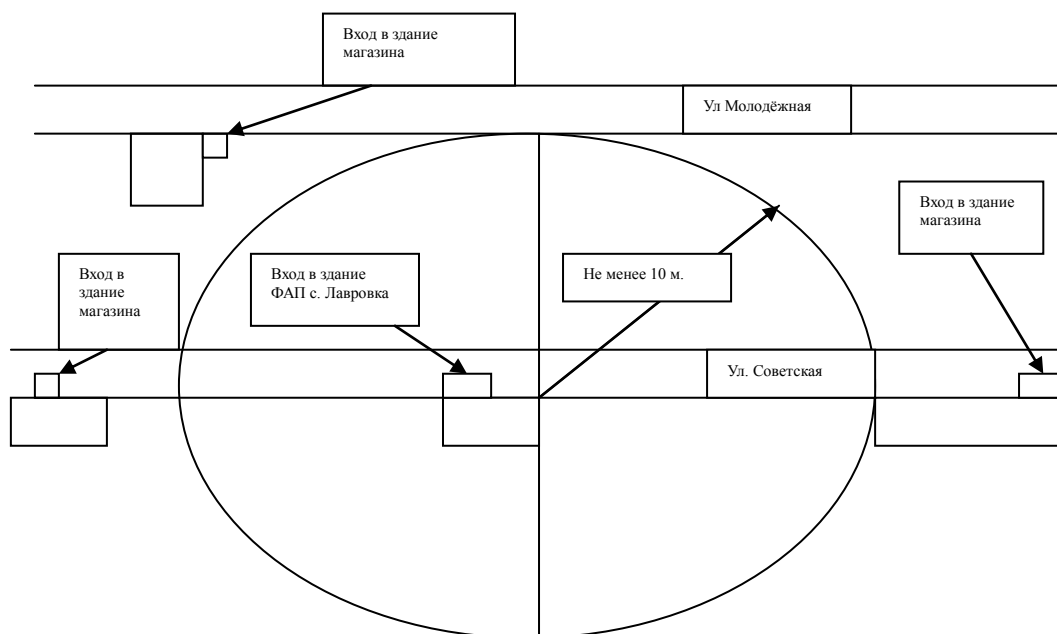


Схема № 4 к приложению постановления
администрации Лавровского МО
№ 53 от 30.08.2013г.
с. Лавровка

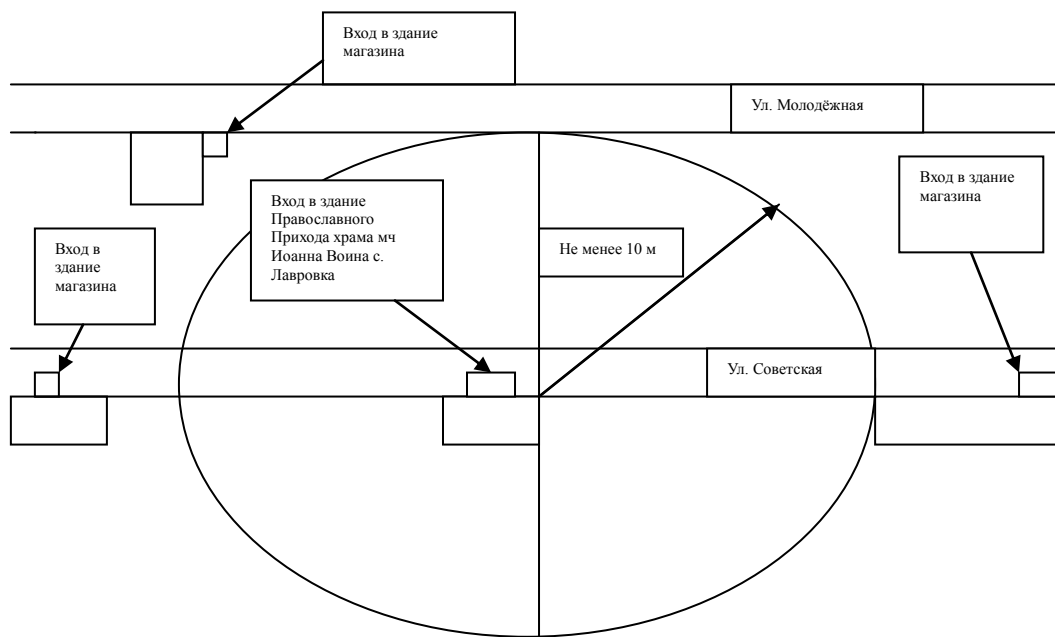


Схема № 5 к приложению постановления
администрации Лавровского МО
№ 53 от 30.08.2013г.
с. Пшеничное

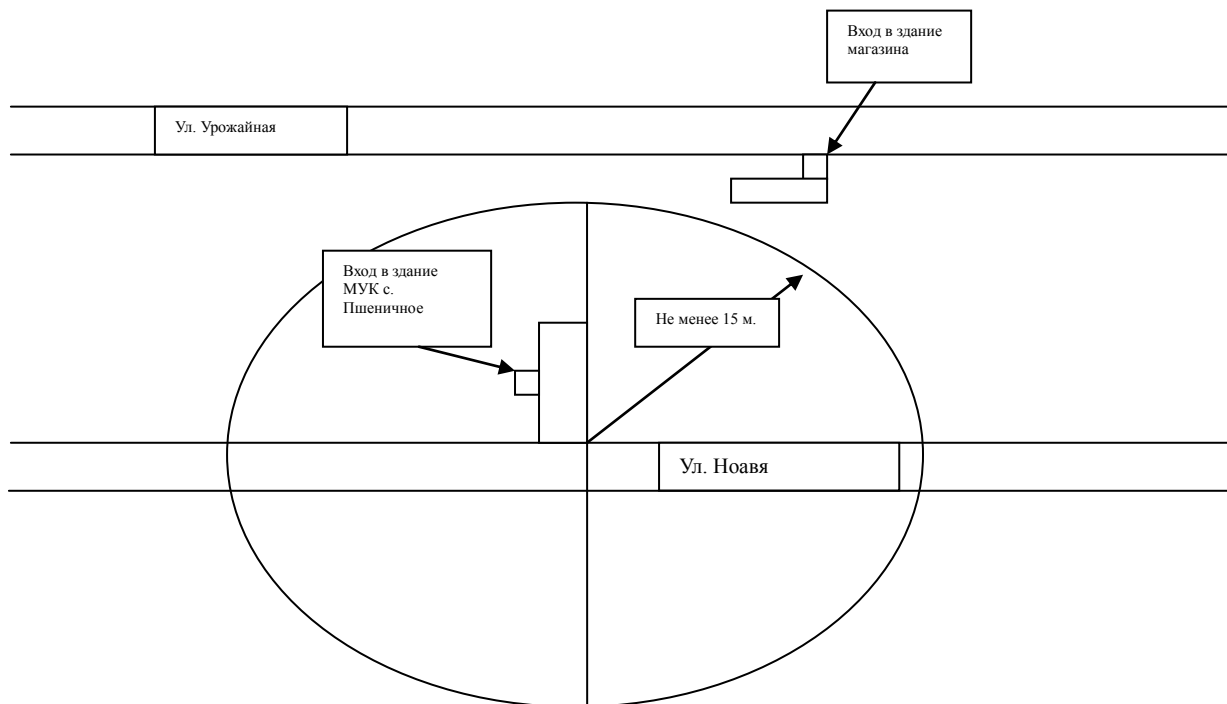


Схема № 6 к приложению постановления
администрации Лавровского МО
№ 53 от 30.08.2013г.
с. Пшеничное

