



## УПРАВЛЕНИЕ ПО ОХРАНЕ ОБЪЕКТОВ КУЛЬТУРНОГО НАСЛЕДИЯ ПРАВИТЕЛЬСТВА САРАТОВСКОЙ ОБЛАСТИ

---

### ПРИКАЗ

от 13 марта 2018 года № 16

г. Саратов


**Об утверждении границ территории и правового режима использования территории объекта культурного наследия местного (муниципального) значения «Здание школы, 1954 г.», по адресу: г. Саратов, пр. Энтузиастов, 13**

В соответствии со статьями 3.1 и 9.2 Федерального закона от 25 июня 2002 года № 73-ФЗ «Об объектах культурного наследия (памятниках истории и культуры) народов Российской Федерации», Законом Саратовской области от 04 ноября 2003 года № 69-ЗСО «Об охране и использовании объектов культурного наследия (памятников истории и культуры) народов Российской Федерации, находящихся на территории Саратовской области», поручением Президента РФ от 20.08.2012 г. № Пр-2217 о территориальном планировании развития территорий, имеющих памятники истории и культуры и другие объекты, представляющие историко-культурную ценность, Приказом Министерства культуры Российской Федерации 04 июня 2015 г. № 1745 об утверждении требований к составлению проектов границ территорий объектов культурного наследия, Приказом Министерства культуры Российской Федерации 13 января 2016 г. № 28 «Об утверждении Порядка определения предмета охраны объекта культурного наследия, включенного в единый государственный реестр объектов культурного наследия (памятников истории и культуры) народов Российской Федерации в соответствии со статьей 64 Федерального закона от 25 июня 2002 г. № 73-ФЗ «Об объектах культурного наследия (памятниках истории и культуры) народов Российской Федерации», Положением об управлении по охране объектов культурного наследия Правительства Саратовской области, утвержденным постановлением

Правительства Саратовской области от 15 июня 2015 года № 288-П  
ПРИКАЗЫВАЮ:


1. Утвердить границы территории и правовой режим использования территории объекта культурного наследия местного (муниципального) значения «Здание школы, 1954 г.», по адресу: г. Саратов, пр. Энтузиастов, 13, согласно приложению.
2. Отделу учета (ответственный - Коляденко Н.Б.) разместить приказ на официальном сайте в информационно-телекоммуникационной сети «Интернет» и направить в министерство информации и печати области для официального опубликования.
3. Отделу учета объектов культурного наследия (ответственный - Коляденко Н.Б.) направить уведомления, предусмотренные действующим законодательством в сфере охраны объектов культурного наследия.
4. Контроль за исполнением приказа оставляю за отделом учета объектов культурного наследия (ответственный - Коляденко Н.Б.).
5. Приказ вступает в силу с момента его официального опубликования.

Начальник управления





В.В. Мухин

**Границы территории объекта культурного наследия местного (муниципального) значения «Здание школы, 1954 г.», по адресу: г. Саратов, пр. Энтузиастов, 13**



М 1:2000

-  - объект культурного наследия
-  - граница территории объекта культурного наследия

**Описание границ территории объекта культурного наследия местного  
(муниципального) значения «Здание школы, 1954 г.»,  
по адресу: г. Саратов, пр. Энтузиастов, 13**

Граница территории объекта культурного наследия местного (муниципального) значения «Здание школы, 1954 г.», по адресу: г. Саратов, пр. Энтузиастов, 13 (далее – Объект) занимает северо-западную половину земельного участка с кадастровым номером 64:48:020322:24.

Граница территории Объекта представляет собой замкнутый контур, начинается от точки 1, расположенной в западном углу земельного участка с кадастровым номером 64:48:020322:24, проходит по часовой стрелке до точки 7, возвращается в начальную точку 1 и определена следующим образом:

<b>Участок между точками</b>	<b>Описание участка</b>
1 - 2	от начальной точки 1 на северо-восток проходит по северо-западной границе земельного участка с кадастровым номером 64:48:020322:24 до точки 2, расположенной в северном углу этого участка
2 - 4	далее поворачивает на юго-восток и проходит через точку 3 по ломаной линии, совпадающей с северо-восточной границей земельного участка с кадастровым номером 64:48:020322:24, до точки 4, совпадающей с точкой 4 границы этого участка
4 - 5	далее проходит в юго-западном направлении параллельно юго-восточному фасаду Объекта до точки 5, расположенной на пересечении с юго-западной границей земельного участка с кадастровым номером 64:48:020322:24
5 - 7	далее поворачивает на северо-запад и проходит через точку 6 по ломаной линии, совпадающей с юго-западной границей земельного участка с кадастровым номером 64:48:020322:24, до точки 7, совпадающей с точкой 9 границы этого участка
7 - 1	далее продолжает направление и проходит по юго-западной границе земельного участка с кадастровым номером 64:48:020322:24 до начальной точки 1

**Координаты поворотных точек границ территории объекта культурного наследия местного (муниципального) значения «Здание школы, 1954 г.»,  
по адресу: г. Саратов, пр. Энтузиастов, 13**

<b>№№ пункта</b>	<b>Координаты</b>	
	<b>X</b>	<b>Y</b>
1.	-4127.22	-5948.04
2.	-4068.45	-5879.35
3.	-4125.70	-5828.20
4.	-4134.05	-5837.80

5.	-4186.43	-5899.04
6.	-4171.70	-5911.40
7.	-4169.20	-5911.70

**Режим использования территории объекта культурного наследия  
местного (муниципального) значения «Здание школы, 1954 г.»,  
по адресу: г. Саратов, пр. Энтузиастов, 13**

В соответствии с п. 5 Федерального закона от 25 июня 2002 года №73-ФЗ «Об объектах культурного наследия (памятниках истории и культуры) народов Российской Федерации» (далее – Федеральный закон) территории объекта культурного наследия относятся к землям историко-культурного назначения. Требования к осуществлению деятельности в границах территории объекта культурного наследия установлены ст. 5.1 Федерального закона.

На территории памятника **запрещаются** строительство объектов капитального строительства и увеличение объемно-пространственных характеристик, существующих на территории памятника или ансамбля объектов капитального строительства; проведение земляных, строительных, мелиоративных и иных работ, за исключением работ по сохранению объекта культурного наследия или его отдельных элементов, сохранению историко-градостроительной или природной среды объекта культурного наследия, в том числе:

а) возведение объектов, не являющихся объектами капитального строительства;

б) прокладка инженерных коммуникаций наземным и надземным способом;

в) прокладка подземных инженерных коммуникаций, не относящихся к объекту культурного наследия;

г) активное динамическое воздействие на грунты: движения тяжелого транспорта, производства взрывных, сваебойных работ, создающих вибрации и приводящих к разрушению основания здания.

На территории памятника **разрешается** ведение хозяйственной деятельности, не противоречащей требованиям обеспечения сохранности объекта культурного наследия и позволяющей обеспечить функционирование объекта культурного наследия в современных условиях, в том числе:

а) ремонт инженерной инфраструктуры, необходимой для функционирования Объекта, в работоспособном состоянии;

б) снос (демонтаж) на территории объектов культурного наследия всех зданий и сооружений, не являющихся объектами культурного наследия;

в) благоустройство территории: малые архитектурные формы, двери, ворота, козырьки и навесы, ограды, решетки, и т.д. восстановленные по данным обследования, архивным материалам или возведенные по аналогам;

г) установка стендов, витрин и других информационных надписей, непосредственно связанных с исторической и современной функциями Объекта.