

АКТ

государственной историко-культурной экспертизы

раздела документации, обосновывающего меры по обеспечению сохранности выявленных объектов культурного наследия при проведении земляных и строительных работ в границах территорий объектов культурного наследия: «Об обеспечении сохранности выявленных объектов культурного (археологического) наследия» - курган у кладбища села Петропавловка и курганная группа у бывшего хутора Лещёв (17 насыпей), расположенных в зоне проектирования и строительства объекта: «Газопровод межпоселковый от ГРС «Широкий Карамыш» до с. Большая Дмитриевка Лысогорского района Саратовской области» в Лысогорском районе Саратовской области.

Настоящий Акт государственной историко-культурной экспертизы составлен в соответствии с Федеральным законом от 25.06.2002 г. № 73-ФЗ «Об объектах культурного наследия (памятниках истории и культуры) народов Российской Федерации», Положением о государственной историко-культурной экспертизе, утвержденным постановлением Правительства Российской Федерации от 15.07.2009 г. № 569.

1. Дата начала проведения экспертизы - 24.05.2018 г.
2. Дата окончания проведения экспертизы - 30.05.2018 г.
3. Место проведения экспертизы - г. Саратов
4. Заказчик экспертизы - ООО «Центр реставрации и сохранения памятников» (г. Саратов).


5. Сведения об экспертах:

Юдин Александр Иванович: образование – высшее, специальность «Историк. Преподаватель истории», ученая степень – доктор исторических наук, место работы и должность – заместитель директора по научной работе ООО «ЛРТ – Наследие», стаж работы – 31 год. Реквизиты аттестации эксперта – Государственный эксперт по проведению историко-культурной экспертизы (приказ Министерства культуры РФ №212 от 20.01.2016 г.).

Профиль экспертной деятельности:

-земли, подлежащие воздействию земляных, строительных, мелиоративных, хозяйственных работ, предусмотренных статьей 25 Лесного кодекса Российской Федерации работ по использованию лесов (за исключением работ, указанных в пунктах 3, 4 и 7 части 1 статьи 25 Лесного кодекса Российской Федерации) и иных работ, в случае, если орган охраны объектов культурного наследия не имеет данных об отсутствии на указанных землях объектов культурного наследия, включенных в единый государственный Реестр объектов культурного наследия (памятников истории и культуры) народов Российской Федерации, выявленных объектов культурного наследия либо объектов, обладающих признаками объекта культурного наследия;

-документы, обосновывающие включение объектов культурного наследия в единый государственный Реестр объектов культурного наследия (памятников истории и культуры) народов Российской Федерации;

Эксперт  А.И. Юдин

-документация, за исключением научных отчетов о выполненных археологических полевых работах, содержащая результаты исследований, в соответствии с которыми определяется наличие или отсутствие объектов, обладающих признаками объекта культурного наследия, на земельных участках, подлежащих воздействию земляных, строительных, мелиоративных, хозяйственных работ, указанных в настоящей статье работ по использованию лесов и иных работ;

-документация или разделы документации, обосновывающие меры по обеспечению сохранности объекта культурного наследия, включенного в реестр, выявленного объекта культурного наследия либо объекта, обладающего признаками объекта культурного наследия, при проведении земляных, мелиоративных, хозяйственных работ, указанных в настоящей статье работ по использованию лесов и иных работ в границах территории объекта культурного наследия либо на земельном участке, непосредственно связанном с земельным участком в границах территории объекта культурного наследия.

6. Информация о том, что в соответствии с законодательством Российской Федерации эксперт (эксперты) несет ответственность за достоверность сведений, изложенных в заключении.

Настоящим подтверждается, что государственный эксперт **Юдин Александр Иванович**, участвующий в проведении историко-культурной экспертизы предупрежден об уголовной ответственности за дачу заведомо ложного заключения по статье 307 Уголовного кодекса Российской Федерации, содержание которой ему известно и понятно.

7. Цель экспертизы - обеспечение сохранности выявленных объектов культурного наследия при проведении земляных и строительных работ.

8. Объект экспертизы - раздел документации, обосновывающий меры по обеспечению сохранности выявленных объектов культурного наследия при проведении земляных и строительных работ в границах территорий объектов культурного наследия: «Об обеспечении сохранности выявленных объектов культурного (археологического) наследия» - курган у кладбища села Петропавловка и курганная группа у бывшего хутора Лещёв (17 насыпей), расположенных в зоне проектирования и строительства объекта: «Газопровод межпоселковый от ГРС «Широкий Карамыш» до с. Большая Дмитриевка Лысогорского района Саратовской области» в Лысогорском районе Саратовской области, разработанный в 2018 г. ООО «Центр реставрации и сохранения памятников» (г. Саратов).

9. Перечень документов, представленных заявителем.


Проектная документация в следующем составе:

Введение.

1. Юридическое обоснование.

2. Физико-географическое описание история изучения археологических памятников Лысогорского района Саратовской области.

3. Сведения о проектируемом объекте «Газопровод межпоселковый от ГРС «Широкий Карамыш» до с. Большая Дмитриевка Лысогорского района Саратовской области» в Лысогорском районе Саратовской области.

Эксперт  А.И. Юдин

4. Полевые археологические исследования земельного участка отведенного под объект «Газопровод межпоселковый от ГРС «Широкий Карамыш» до с. Большая Дмитриевка Лысогорского района Саратовской области», в Лысогорском районе Саратовской области.

5. Объекты культурного (археологического) наследия.

5.1. Курган у кладбища села Петропавловка.

5.2. Курганная группа у бывшего хутора Лещёв (17 насыпей).

6. Мероприятия по обеспечению сохранности объектов культурного (археологического) наследия.

7. Мероприятия по обеспечению сохранности объектов культурного (археологического) наследия: Курган у кладбища с. Петропавловка; Курганная группа у бывшего хутора Лещёв (17 насыпей).

8. Организация работ по обеспечению сохранности объектов культурного (археологического) наследия.

9. Сметная стоимость археологических работ по обеспечению сохранности объектов культурного (археологического) наследия.

Заключение.

Приложения.

10. Сведения об обстоятельствах, повлиявших на процесс проведения и результаты экспертизы.

Обстоятельств, повлиявших на процесс проведения и результаты экспертизы, не имеется.

11. Сведения о проведенных исследованиях с указанием примененных методов, объёма и характера выполненных работ и их результатов.

В процессе проведения экспертизы был выполнен анализ:

- действующего законодательства в сфере охраны и сохранения объектов культурного наследия;

- представленной заказчиком документации в части её соответствия действующему законодательству в сфере охраны культурного наследия;


- проведена оценка обоснованности и оптимальности принятых в документации мер по обеспечению сохранности выявленных объектов культурного наследия при проведении земляных и строительных работ на основании данных археологических исследований.

Результаты исследований, проведённых в рамках настоящей государственной историко-культурной экспертизы, оформлены в виде Акта государственной историко-культурной экспертизы.

Оценка соответствия проведённых полевых археологических работ требованиям их научной регламентации, установленной Российской Академией наук, государственным экспертом не проводилась, т.к. данный вопрос находится вне компетенции государственной историко-культурной экспертизы.

12. Факты и сведения, выявленные и установленные в результате проведенных исследований.

В результате рассмотрения проектной документации установлено следующее.

Эксперт  А.И. Юдин

В 2018 г. сотрудниками ООО «Центр реставрации и сохранения памятников» (г. Саратов) был разработан раздел документации, обосновывающий меры по обеспечению сохранности выявленных объектов культурного наследия при проведении земляных и строительных работ в границах территорий объектов культурного наследия. Документация состоит из текстовой и иллюстративной частей. Документация разработана по итогам проведенного археологического обследования территории, отведённой под строительство межпоселкового газопровода от ГРС «Широкий Карамыш» до с. Большая Дмитриевка Лысогорского района Саратовской области.


Археологические работы проводились на основании Открытых листов № 229 от 28 апреля 2014 г. и № 460 от 26 мая 2015 г., выданных Министерством культуры Российской Федерации на имя Африканова Юрия Алексеевича и Тихонова Валерия Викторовича, соответственно.

Натурное археологическое обследование территории, отводимой под хозяйственное освоение, производилось после предварительного ознакомления с архивным и картографическим материалом, изучения результатов работ предыдущих археологических обследований и данных учётной документации. Археологическое обследование по проекту производилось путем визуального осмотра и фотофиксации местности, а также с применением метода археологической шурфовки.

В административном отношении участок исследования расположен на землях Лысогорского района Саратовской области, в 26 км юго-восточнее п.г.т. Лысье Горы, между селами Широкий Карамыш и Большая Дмитриевка.

Трасса проектируемого газопровода начинается от точки врезки в существующий подземный газопровод высокого давления в районе кранового узла АГРС «Широкий Карамыш», проходит в южном направлении, через 250 м поворачивает на восток, пересекает коммуникационный коридор: линия ВЛ ЮкВ; два газопровода высокого давления d-1420мм Починки-Изобильное, кабели связи ООО «Транснефть» и ООО «Газпром трансгаз Саратов» и далее в коридоре трассы газопровода и водовода на с. Парижская коммуна, по пахотным землям, доходит до с. Парижская коммуна, в районе ул. Садовая поворачивает на юг, огибает зону застройки и далее идёт в юго-восточном направлении, вдоль границы лесного массива доходит до р. Карамыш, пересекает её и далее слева по ходу от линии ВЛ ЮкВ доходит до автодороги Широкий Карамыш - Большая Дмитриевка с асфальтовым покрытием и слева от неё доходит до с. Большая Каменка. В районе ул. Дорожная трасса проектируемого газопровода пересекает её, огибает с запада линию застройки, делает отвод к существующей ГРП с. Большая Каменка.

Далее, с правой стороны автодороги Широкий Карамыш - Большая Дмитриевка, по пахотным землям доходит до автодороги на с. Раздольное с асфальтовым покрытием, пересекает её в черте застройки с. Петропавловка и выходит на восточную окраину села. Здесь трасса делает отвод к существующей ГРП с. Петропавловка, которая находится около недействующего склада на ул. Рабочей. Далее трасса идёт также с правой стороны автодороги Широкий Карамыш - Большая Дмитриевка, пересекает дорогу в село Рыбушка с улучшенным покрытием, доходит до реки Карамыш и второй раз пересекает её с правой стороны моста. Далее также вдоль той же дороги доходит до дороги на МТФ, пересекает её и по пахотным землям подходит к существующему газопроводу d=Т00 в. д. на ГРП в с. Б. Дмитриевка,

Эксперт  А.И. Юдин

пересекает реку Латрык, и по уличному проезду с. Большая Дмитриевка доходит до существующей ГРП, расположенной в центральной части села Большая Дмитриевка.

В результате проведенных историко-архивных исследований было установлено, что зона строительства межпоселкового газопровода от ГРС «Широкий Карамыш» до с. Большая Дмитриевка Лысогорского района Саратовской области расположена в границах территорий следующих объектов археологического наследия: «Курган у кладбища села Петропавловка» и «Курганная группа у бывшего хутора Лещёв (17 насыпей)». Натурным археологическим обследованием подтверждено наличие вышеуказанных памятников археологии, а также определено их месторасположение относительно земельного отвода под строительство газопровода. Новые объекты памятники в результате археологического обследования не выявлены.

Курган у кладбища с. Петропавловка.

Памятник расположен в 0,3 км к западу от с. Петропавловка, на правой устьевой стороне оврага Хохлатская Каменка, в 117 м к югу от кладбища села, на пахотном поле.

Курган выявлен в 1993 году С.И.Четвериковым. Приказом министра культуры Саратовской области № 01-05/189 от 25.06.2007 г. внесен в список выявленных объектов культурного наследия.

Курган датируется эпохами бронзы - средневековья. Размеры: высота - 1 м, диаметр - 32 м, координаты центра кургана - 51°19'31.48"С, 45°13'19.29"В.

В экспертируемом разделе представлена таблица координат поворотных точек границы территории объекта археологического наследия.

Ось газопровода проходит в 5 м к северу от полы кургана.

Курганная группа у бывшего хутора Лещёв (17 насыпей).

Памятник расположен на большом мысу, на 1-й надпойменной террасе левого берега р. Карамыш, возле бывшего хутора Лещева, на пахотном поле и на задернованной площадке южнее этого населенного пункта, в 1,2 км к югу от с. Парижская Коммуна (находится на правом берегу реки) и в 4,1 км к востоку от с. Широкий Карамыш, севернее автодороги Широкий Карамыш - Большая Каменка.

Курганная группа выявлена в 1993 году С.И.Четвериковым. Приказом министра культуры Саратовской области № 01-05/189 от 25.06.2007 г. внесен в список выявленных объектов культурного наследия.

Курган датируется эпохами бронзы - средневековья. Насыпи 1-10 распахиваются, насыпь 16 распахивалась ранее, но в настоящее время задернована, курганы 12-15, 17 задернованы. Курган 11, юго-западная пола которого частично распахивается, находится под лесополосой, как и северо-восточная пола кургана 17. Насыпь кургана 12 сильно повреждена ямами различной величины и глубины. На кургане 15 расположено старое сельское кладбище.

Курган 1: высота - 0,5 м, диаметр - 25 м, координаты центра - 51°20'38.87"С 45°7'57.45"В.

Курган 2: высота - 0,6 м, диаметр - 30 м, координаты центра - 51°20'35.49"С 45°8'3.29"В.

Курган 3: высота - 0,15 м, диаметр - 16 м. координаты центра - 51°20'35.90"С 45°8'1.94"В.

Курган 4: высота - 0,3 м, диаметр - 20 м, координаты центра - 51°20'35.75"С 45°8'5.13"В.

Курган 5: высота - 0,2 м, диаметр - 16 м, координаты центра - 51°20'37.25"С 45°8'4.34"В.

Курган 6: высота - 0,25 м, диаметр - 20 м, координаты центра - 51°20'37.85"С 45°8'5.77"В.

Курган 7: высота - 0,3 м, диаметр - 25 м, координаты центра - 51°20'38.26"С 45°8'8.53"В.

Эксперт  А.И. Юдин

Курган 8: высота - 0,25 м, диаметр - 20 м, координаты центра - 51°20'33.51"С 45°8'5.50"В.
Курган 9: высота - 0,4 м, диаметр - 22 м, координаты центра - 51°20'32.86"С 45°8'9.08"В.
Курган 10: высота - 1 м, размеры 33x30 м, координаты центра - 51°20'28.77"С 45°8'5.13"В.
Курган 11: высота - 0,6 м, диаметр - 25 м, координаты центра - 51°20'37.91"С 45°8'19.75"В.
Курган 12: высота - 2,2 м, диаметр - 35 м, координаты центра - 51°20'33.53"С 45°8'33.91"В.
Курган 13: высота - 0,8 м, диаметр - 27 м, координаты центра - 51°20'33.63"С 45°8'29.77"В.
Курган 14: высота - 0,5 м, диаметр - 21 м, координаты центра - 51°20'29.89"С 45°8'42.70"В.
Курган 15: высота - 1,8 м, диаметр - 30 м, координаты центра - 51°20'25.85"С 45°8'49.60"В.
Курган 16: высота - 2,5 м, диаметр - 42 м, координаты центра - 51°20'17.13"С 45°8'44.07"В.
Курган 17: высота - 0,4 м, диаметр - 26 м, координаты центра - 51°20'14.73"С 45°8'36.68"В.

В экспертируемом Разделе представлена таблица координат поворотных точек границы территории объекта археологического наследия.

Ось газопровода проходит по территории курганной группы, непосредственно по краю западной половины кургана 13.

Предлагаемыми мероприятиями по обеспечению сохранности объектов археологического наследия являются следующие:


1) в связи с невозможностью переноса объекта строительства за пределы территорий памятников археологии необходимо проведение до начала проведения строительных работ научно-исследовательских археологических работ (раскопок):

- объекта культурного наследия «Кургана у кладбища с. Петропавловка»;
- объекта культурного наследия - кургана 13 «Курганной группы у бывшего хутора Лещёв (17 насыпей)»;

2) проведение археологического наблюдения в ходе земляных и строительных работ на территории «Курганной группы у бывшего хутора Лещёв (17 насыпей)» (межкурганное пространство между пикетами ПК44 - ПК49 протяженностью 400 м, шириной 20 м, общей площадью 7660 кв.м и между пикетами ПК53 - ПК55 протяженностью 128 м, шириной 20 м, общей площадью 2560 кв.м).

13. Перечень документов и материалов, собранных и полученных при проведении экспертизы, а также использованной для нее специальной, технической и справочной литературы.

1. Федеральный закон от 25.06.2002 г. № 73-ФЗ «Об объектах культурного наследия (памятниках истории и культуры) народов Российской Федерации».
2. Постановление Правительства РФ от 15.07.2009 № 569 «Об утверждении Положения о государственной историко-культурной экспертизе».
3. Закон Саратовской области от 04.11.2003 № 69-ЗСО «Об охране и использовании объектов культурного наследия (памятников истории и культуры) народов Российской Федерации, находящихся на территории Саратовской области».
4. Положение о порядке проведения археологических полевых работ и составления научной отчетной документации, утверждённое постановлением Бюро Отделения историко-филологических наук Российской академии наук от 27 ноября 2013 г. № 85.
5. «Методика определения границ территорий объектов археологического наследия», рекомендованная к применению Письмом Министерства культуры Российской Федерации от 27.01.2012 № 12-01-39/05-АБ.

Эксперт  А.И. Юдин

6. Свод реставрационных правил «Рекомендации по проведению научно-исследовательских, изыскательских, проектных и производственных работ, направленных на сохранение объектов культурного наследия (памятников истории и культуры) народов Российской Федерации» (СРП - 2007, 4-я редакция), часть 2. «Рекомендации по проведению спасательных археологических полевых работ» (СРП - 2007.2), рекомендованный к применению письмом Министерства культуры РФ от 11 января 2012 г. № 3-01-39/10-КЧ.

14. Обоснования вывода экспертизы.

При разработке проектной документации соблюдены требования Федерального закона от 25.06.2002 г. № 73-ФЗ:


- работы по археологическому обследованию территории хозяйственного освоения проводились на основании Открытых листов № 229 от 28 апреля 2014 г. и № 460 от 26 мая 2015 г., выданных Министерством культуры Российской Федерации на имя Африканова Юрия Алексеевича и Тихонова Валерия Валентиновича, соответственно.

В результате архивных и натурных исследований было установлено, что зона строительства межпоселкового газопровода от ГРС «Широкий Карамыш» до с. Большая Дмитриевка Лысогорского района Саратовской области расположена в границах территорий следующих объектов археологического наследия: «Курган у кладбища села Петропавловка» и «Курганная группа у бывшего хутора Лещёв (17 насыпей)».

Памятники археологии имеют статус выявленных объектов культурного наследия и, соответственно, подлежат государственной охране согласно п. 5 ст. 16.1 Федерального закона от 25.06.2002 г. № 73-ФЗ «Об объектах культурного наследия (памятниках истории и культуры) народов Российской Федерации».

В соответствии со ст. 36 Федерального закона от 25.06.2002 г. № 73-ФЗ изыскательские, проектные, земляные, строительные, мелиоративные, хозяйственные работы, работы по использованию лесов и иные работы в границах территории объекта культурного наследия, включенного в реестр, проводятся при условии соблюдения установленных статьей 5.1 Федерального закона № 73-ФЗ от 25.06.2002 г. требований к осуществлению деятельности в границах территории объекта культурного наследия, особого режима использования земельного участка, в границах которого располагается объект археологического наследия, и при условии реализации согласованных соответствующим органом охраны объектов культурного наследия обязательных разделов об обеспечении сохранности указанных объектов культурного наследия в проектах проведения таких работ или проектов обеспечения сохранности указанных объектов культурного наследия либо плана проведения спасательных археологических полевых работ, включающих оценку воздействия проводимых работ на указанные объекты культурного наследия.

В соответствии с пп. 1) п.1 ст. 5.1. Федерального закона от 25.06.2002 г. № 73-ФЗ на территории памятника или ансамбля запрещаются проведение земляных, строительных, мелиоративных и иных работ, за исключением работ по сохранению объекта культурного наследия или его отдельных элементов, сохранению историко-градостроительной или природной среды объекта культурного наследия. При этом особый режим использования земельного участка, в границах которого располагается объект археологического наследия, предусматривает возможность проведения археологических полевых работ в порядке,

Эксперт  А.И. Юдин

установленном Федеральным законом от 25.06.2002 г. № 73-ФЗ, земляных, строительных, мелиоративных, хозяйственных работ, работ по использованию лесов и иных работ при условии обеспечения сохранности объекта археологического наследия, включенного в единый государственный реестр объектов культурного наследия (памятников истории и культуры) народов Российской Федерации, либо выявленного объекта археологического наследия.

Предложенные проектировщиками охранные мероприятия являются необходимыми мерами, обеспечивающими сохранение памятников археологии, попадающих в зону воздействия строительными работами. В отношении объектов археологического наследия, территории которых попадают в зону работ, до начала проведения таких работ планируется проведение спасательных археологических полевых работ (археологические раскопки).

Выбор данного вида охранных мероприятий обусловлен тем, что исключение территорий памятников археологии из зоны строительства по техническим условиям проекта невозможно. Указанная мера согласуется с нормой Федерального закона 25.06.2002 г. № 73-ФЗ «Об объектах культурного наследия (памятниках истории и культуры) народов Российской Федерации» (п. 2 ст. 40), определяющей спасательные археологические полевые работы как исключительный случай при невозможности обеспечения физической сохранности объекта археологического наследия. В соответствии с п. 9 ст. 45.1 Федерального закона 25.06.2002 г. № 73-ФЗ спасательные археологические полевые работы - проведение методами научных исследований работ по сохранению объектов археологического наследия с полным или частичным изъятием археологических предметов из раскопов в целях их сохранения и получения научных знаний.


В соответствии с пп. 2) пункта 7 ст. 45.1 Федерального закона от 25.06.2002 г. № 73-ФЗ археологические раскопки - проведение на поверхности земли, в земле или под водой научных исследований объектов археологического наследия посредством земляных и связанных с ними работ, в том числе с полным или частичным изъятием археологических предметов из раскопов, в целях изучения и сохранения объектов археологического наследия.

На территории «Курганной группы у бывшего хутора Лещёв» (межкурганное пространство между пикетами ПК44 - ПК49 и между пикетами ПК53 - ПК55) предусмотрено проведение археологического наблюдения в ходе земляных и строительных работ в связи с возможным наличием визуально неопределимых на поверхности объектов, связанных с созданием и функционированием курганного могильника: отдельных захоронений, располагающихся за пределами курганной насыпи; ритуальных погребальных и поминальных сооружений - каменных оград, ровиков; погребальных либо поминальных тризн.

Таким образом, научно-проектная документация разработана на основании объективных данных, полученных в результате натурного археологического обследования и историко-архивных исследований. При этом указанные работы проведены с соблюдением норм Федерального закона от 25.06.2002 г. № 73-ФЗ, а предложенные мероприятия по обеспечению сохранности памятников археологии соответствуют требованиям вышеуказанного закона.

15. Вывод экспертизы.


Государственный эксперт РФ считает, что разработанный ООО «Центр реставрации и сохранения памятников» (г. Саратов) в 2018 году раздел документации, обосновывающий меры по обеспечению сохранности выявленных объектов культурного наследия при

Эксперт  А.И. Юдин


проведении земляных и строительных работ в границах территорий объектов культурного наследия: «Об обеспечении сохранности выявленных объектов культурного (археологического) наследия» - курган у кладбища села Петропавловка и курганная группа у бывшего хутора Лещёв (17 насыпей), расположенных в зоне проектирования и строительства объекта: «Газопровод межпоселковый от ГРС «Широкий Карамыш» до с. Большая Дмитриевка Лысогорского района Саратовской области» в Лысогорском районе Саратовской области, обеспечивает сохранение выявленных объектов культурного наследия при проведении земляных и строительных работ (**положительное заключение**). Государственный эксперт РФ рекомендует указанный раздел документации для согласования государственным органом охраны объектов культурного наследия.

16. Дата оформления заключения экспертизы - 30.05.2018 г.

Эксперт по проведению государственной историко-культурной экспертизы



Юдин А.И.

Эксперт  А.И. Юдин