



**УПРАВЛЕНИЕ ПО ОХРАНЕ ОБЪЕКТОВ КУЛЬТУРНОГО НАСЛЕДИЯ
ПРАВИТЕЛЬСТВА САРАТОВСКОЙ ОБЛАСТИ**

ПРИКАЗ

от 11 09 2018 года № 93

г. Саратов


**Об утверждении границ территорий и
правового режима использования
территории объекта культурного
наследия регионального значения,
расположенного по адресу: Саратовская
область, г. Вольск, ул. Красноармейская,
20**

В соответствии со статьями 3.1 и 9.2 Федерального закона от 25 июня 2002 года № 73-ФЗ «Об объектах культурного наследия (памятниках истории и культуры) народов Российской Федерации», Законом Саратовской области от 04 ноября 2003 года № 69-ЗСО «Об охране и использовании объектов культурного наследия (памятников истории и культуры) народов Российской Федерации, находящихся на территории Саратовской области», поручением Президента РФ от 20.08.2012 г. № Пр-2217 о территориальном планировании развития территорий, имеющих памятники истории и культуры и другие объекты, представляющие историко-культурную ценность, Приказом Министерства культуры Российской Федерации 04 июня 2015 г. № 1745 об утверждении требований к составлению проектов границ территорий объектов культурного наследия, Положением об управлении по охране объектов культурного наследия Правительства Саратовской области, утвержденным постановлением Правительства Саратовской области от 15 июня 2015 года № 288-П ПРИКАЗЫВАЮ:

1. Утвердить границы территории объекта культурного наследия регионального значения «Дом Меркульева», 2-я пол. XIX в., по адресу: Саратовская область, г. Вольск, ул. Красноармейская, 20, согласно приложению 1;

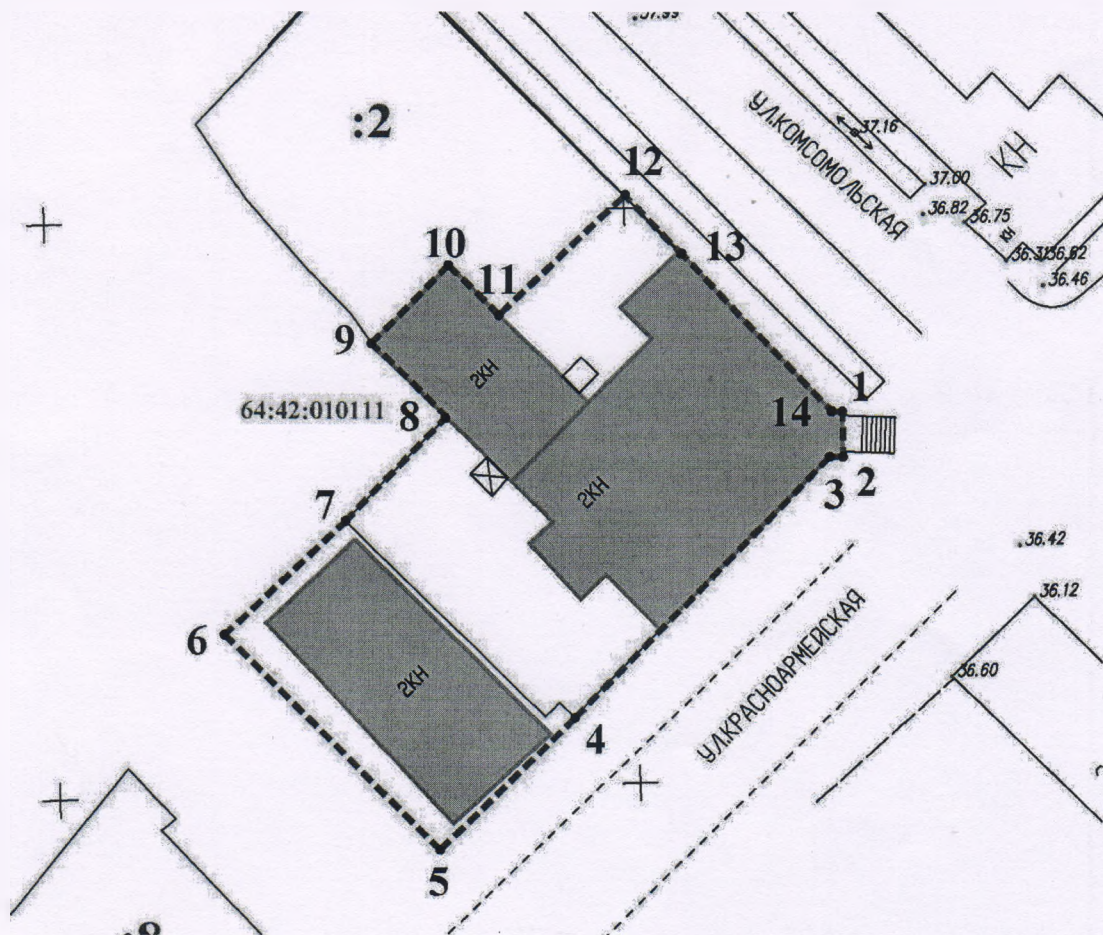
2. Утвердить режим использования территории объекта культурного наследия регионального значения «Дом Меркульева», 2-я пол. XIX в., по адресу: Саратовская область, г. Вольск, ул. Красноармейская, 20, согласно приложению 2.
3. Отделу учета (ответственный - Коляденко Н.Б.) разместить приказ на официальном сайте в информационно-телекоммуникационной сети «Интернет» и направить в министерство информации и печати области для официального опубликования.
4. Отделу учета объектов культурного наследия (ответственный - Коляденко Н.Б.) направить уведомления, предусмотренные действующим законодательством в сфере охраны объектов культурного наследия.
5. Контроль за исполнением приказа оставляю за отделом учета объектов культурного наследия (ответственный - Коляденко Н.Б.).
6. Приказ вступает в силу с момента его официального опубликования.

Начальник управления






В.В. Мухин

Границы территории объекта культурного наследия регионального значения «Дом Меркульева», 2-я пол. XIX в., по адресу: Саратовская область, г. Вольск, ул. Красноармейская, 20



Условные обозначения.

-  Объект культурного наследия
-  1• номера характерных поворотных точек
-  - - проектируемая граница территории

**Описание границ территории объекта культурного наследия
регионального значения «Дом Меркульева», 2-я пол. XIX в., по адресу:
Саратовская область, г. Вольск, ул. Красноармейская, 20**

Границы территории объекта культурного наследия выполнены на основании топогеодезической подосновы в масштабе 1:1000 в системе координат города Вольска (МСК 64:42), и определены следующим образом:

от начальной точки 1 на цоколе Объекта на юг по границе земельного участка с кадастровым номером 64:48:010111:2 до точки 2 на пересечении ул. Комсомольская и Красноармейская;

от точки 2 на юго-запад по границе земельного участка с кадастровым номером 64:48:010111:2 по ломанной линии через точку 3 до точки 4;

от точки 4 на юго-запад по линии застройки ул. Красноармейской до точки 5;

от точки 5 на северо-запад до точки 6;

от точки 6 на северо-восток до точки 7;

от точки 7 по границе земельного участка с кадастровым номером 64:48:010111:2 через точку 8 до точки 9;

от точки 9 на северо-восток до точки 10;

от точки 10 на юго-восток до точки 11;

от точки 11 на северо-восток до точки 12;

от точки 12 на юго-восток по границе земельного участка с кадастровым номером 64:48:010111:2 через точки 13, 14 в исходную точку 1, контур замкнулся.

Координаты поворотных точек границ территории объекта культурного наследия регионального значения «Дом Меркульева», 2-я пол. XIX в., по адресу: Саратовская область, г. Вольск, ул. Красноармейская, 20

№ точки	Координаты (МСК 64)	
	X	Y
1.	553753.33	2392172.14
2.	553749.41	2392172.17
3.	553749.40	2392171.09
4.	553726.75	2392149.15
5.	553715.18	2392137.55
6.	553733.89	2392118.95
7.	553743.80	2392129.27
8.	553752.88	2392138.00
9.	553759.26	2392131.52
10.	553766.03	2392138.11
11.	553763.58	2392144.71
12.	553772.19	2392153.39
13.	553767.06	2392158.26
14.	553753.37	2392171.20

**Режим использования территорий объектов культурного наследия
регионального значения «Дом Меркульева», 2-я пол. XIX в., по адресу:
Саратовская область, г. Вольск, ул. Красноармейская, 20**

В соответствии со статьей 5 Федерального закона от 25.06.2002 № 73-ФЗ «Об объектах культурного наследия (памятниках истории и культуры) народов Российской Федерации» (далее – Федеральный закон) территория объекта культурного наследия относится к землям историко-культурного назначения. Требования к осуществлению деятельности в границах территории объекта культурного наследия установлены статьей 5.1. Федерального закона.

В границах территории объекта культурного наследия **запрещается:**
строительство объектов капитального строительства и увеличение объемно-пространственных характеристик существующих на территории памятника объектов капитального строительства; проведение земляных, строительных и иных работ, за исключением работ по сохранению объекта культурного наследия или его отдельных элементов, сохранению историко-градостроительной среды объекта культурного наследия;

возведение объектов капитального и некапитального строительства;
прокладка инженерных коммуникаций наземных и надземным способом;

прокладка подземных инженерных коммуникаций, не относящихся к Объекту;

активное динамическое воздействие на грунты в зоне их взаимодействия с Объектом - от возможного движения тяжелого транспорта, производства взрывных, сваебойных работ, создающих вибрации и приводящих к разрушению основания здания.

В границах территории объекта культурного наследия **разрешается:**
ведение хозяйственной деятельности, не противоречащей требованиям обеспечения сохранности объекта культурного наследия и позволяющей обеспечить функционирование объекта культурного наследия в современных условиях;

проведение работ по сохранению объектов культурного наследия в соответствии с Главой VII Федерального закона от 25.06.2002 № 73-ФЗ «Сохранение объекта культурного наследия»;

проведение ремонтно-реставрационных работ и работ по сохранению объекта культурного наследия на научно-реставрационной основе и на основе научных, историко-архивных, архитектурно-археологических, иных необходимых исследований организациями, обладающими соответствующими лицензиями;

поддержание инженерной инфраструктуры, необходимой для функционирования Объекта, в работоспособном состоянии;

благоустройство территории Объекта;

восстановление традиционных элементов благоустройства и оборудования, малых архитектурных форм, дверей, ворот, козырьков и навесов, оград, решеток и т.д. по данным обследования, архивным материалам или аналогам;

установка стендов, витрин и других информационных надписей, непосредственно связанных с исторической и современной функциями объектов культурного наследия.
