



УПРАВЛЕНИЕ ПО ОХРАНЕ ОБЪЕКТОВ КУЛЬТУРНОГО НАСЛЕДИЯ ПРАВИТЕЛЬСТВА САРАТОВСКОЙ ОБЛАСТИ

ПРИКАЗ

от 05 мая 2017 года № 36

г. Саратов

Об утверждении границ территории и правового режима использования территорий объектов культурного наследия регионального значения

В соответствии со статьями 3.1 и 9.2 Федерального закона от 25 июня 2002 года № 73-ФЗ «Об объектах культурного наследия (памятниках истории и культуры) народов Российской Федерации», Законом Саратовской области от 04 ноября 2003 года № 69-ЗСО «Об охране и использовании объектов культурного наследия (памятников истории и культуры) народов Российской Федерации, находящихся на территории Саратовской области», поручением Президента РФ от 20.08.2012 г. № Пр-2217 о территориальном планировании развития территорий, имеющих памятники истории и культуры и другие объекты, представляющие историко-культурную ценность, Приказом Министерства культуры Российской Федерации 04 июня 2015 г. № 1745 об утверждении требований к составлению проектов границ территорий объектов культурного наследия, Положением об управлении по охране объектов культурного наследия Правительства Саратовской области, утвержденным постановлением Правительства Саратовской области от 15 июня 2015 года № 288-П, постановлением Правительства Саратовской области от 24 июня 2015 года № 315-П ПРИКАЗЫВАЮ:

1. Утвердить границы территории объекта культурного наследия регионального значения, принятого на государственную охрану Решением исполнительного комитета Саратовского областного Совета народных депутатов от 9 февраля 1989 г. № 40 – «Мельница Меркульева, 1899 г.», расположенного по адресу: Саратовская область, г. Вольск, ул. Красноармейская, 7, согласно приложению 1.

2. Утвердить границы территории объекта культурного наследия регионального значения, принятого на государственную охрану Решением исполнительного комитета Саратовского областного Совета народных депутатов от 9 февраля 1989 г. № 40 – «Народная библиотека, нач. XX в.»,


расположенного по адресу: Саратовская область, г. Вольск, ул. Революционная, 2, согласно приложению 2.

3. Утвердить правовой режим использования территорий объектов культурного наследия регионального значения, принятых на государственную охрану Решением исполнительного комитета Саратовского областного Совета народных депутатов от 9 февраля 1989 г. № 40: «Народная библиотека, нач. XX в.», расположенного по адресу: Саратовская область, г. Вольск, ул. Революционная, 2; «Мельница Меркульева, 1899 г.», расположенного по адресу: Саратовская область, г. Вольск, ул. Красноармейская, 7 согласно приложению 3.

4. Разместить приказ на официальном сайте в информационно-телекоммуникационной сети «Интернет» и направить в министерство информации и печати области для официального опубликования.

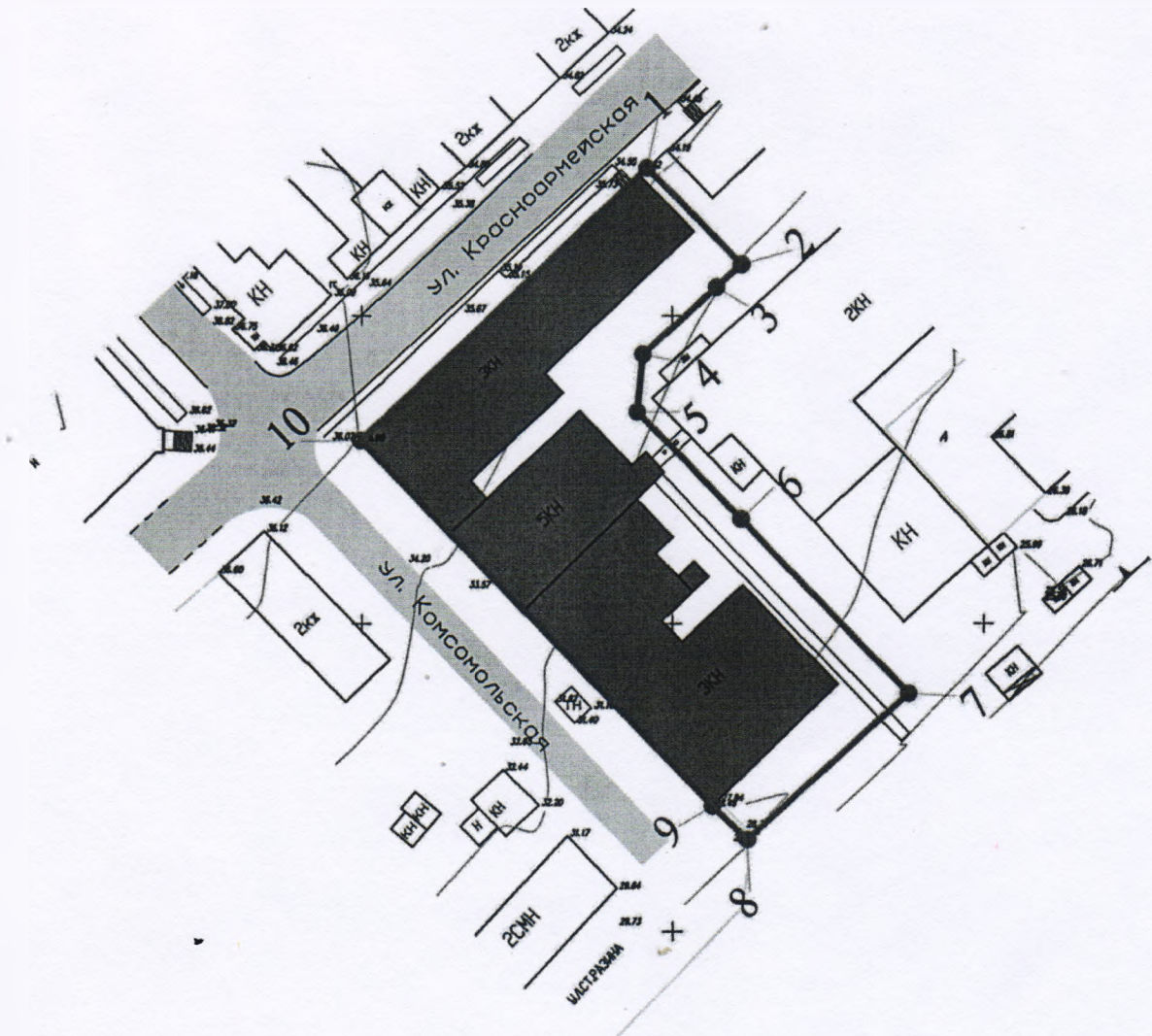
5. Контроль за исполнением приказа оставляю за собой.

И.о. начальника управления



В.В. Мухин


Границы территории объекта культурного наследия регионального значения «Мельница Меркульева, 1899 г.», расположенного по адресу: Саратовская область, г. Вольск, ул. Красноармейская, 7



М 1:500



Объект культурного наследия



Границы территории объекта культурного наследия

**Описание границ территории объекта культурного наследия
регионального значения «Мельница Меркульева, 1899 г.»,
расположенного по адресу: Саратовская область,
г. Вольск, ул. Красноармейская, 7**

На основании топогеодезической подосновы в масштабе 1:2000 в координатах, совместимых с Генеральным планом г. Вольска произведено координатное описание (описание поворотных точек) границ территории объекта культурного наследия в местной системе координат г. Вольска (64:42):

от начальной точки 1 на линии застройки ул. Красноармейской на юго-восток до точки 2;

от точки 2 на юго-запад, через точку 3 до точки 4;

от точки 4 на юг до точки 5;

от точки 5 на юго-восток, через точку 6 до точки 7;

от точки 7 на юго-запад до точки 8;

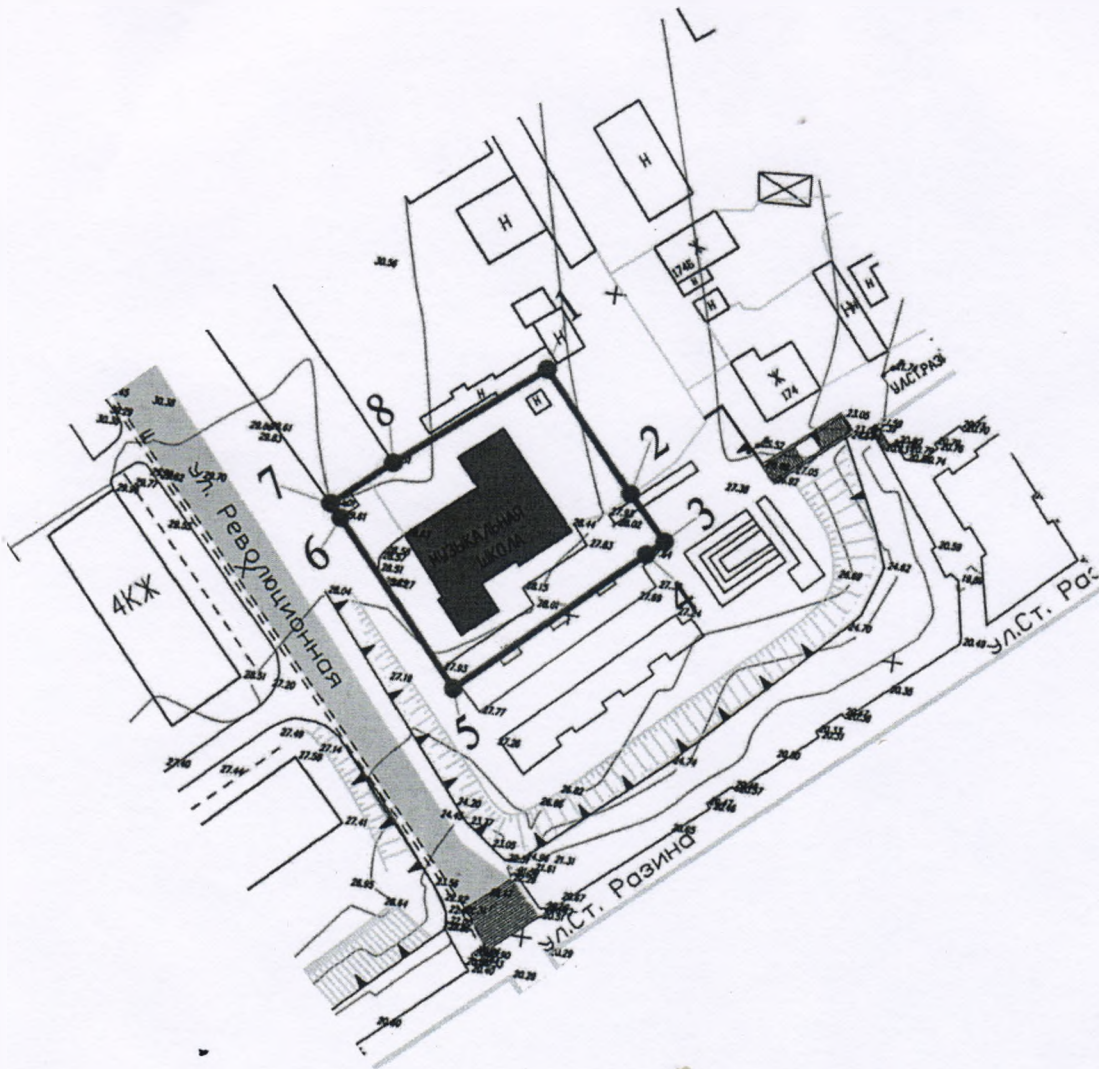
от точки 8 на северо-запад, через точку 9 по линии застройки ул. Комсомольской до точки 10 на пересечении с ул. Красноармейской;

от точки 10 на северо-восток по линии застройки ул. Красноармейской в исходную точку 1, контур замкнулся.

**Координаты поворотных точек границ территории объекта культурного
наследия регионального значения «Мельница Меркульева, 1899 г.»,
расположенного по адресу: Саратовская область,
г. Вольск, ул. Красноармейская, 7**

№ точки	Координаты	
	X	Y
1.	-225.98	846.02
2.	-245.39	857.23
3.	-241.73	861.24
4.	-256.20	845.33
5.	-265.55	844.41
6.	-282.94	861.14
7.	-311.40	887.92
8.	-335.12	862.06
9.	-329.69	856.50
10.	-270.25	799.74

Границы территории объекта культурного наследия регионального значения «Народная библиотека, нач. XX в.», расположенного по адресу: Саратовская область, г. Вольск, ул. Революционная, 2



М 1:500



Объект культурного наследия



Границы территории объекта культурного наследия

**Описание границ территории объекта культурного наследия
регионального значения «Народная библиотека, нач. XX в.»,
расположенного по адресу: Саратовская область,
г. Вольск, ул. Революционная, 2**

Территория определена исходя из целей обеспечения сохранности объекта культурного наследия.

На основании топогеодезической подосновы в масштабе 1:2000 в координатах, совместимых с Генеральным планом Вольска произведено координатное описание (описание поворотных точек) границ территории объекта культурного наследия в местной системе координат города Вольска (64:42):

от начальной точки 1 на юго-восток, по границе земельного участка с кадастровым номером 64:42:010105:15 до точки 2;

от точки 2 на юго-восток до точки 3;

от точки 3 на юго-запад, через точку 4 до точки 5;

от точки 5 на северо-запад по линии застройки ул. Революционной, через точку 6 до точки 7;

от точки 7 на северо-восток, через точку 8 в исходную точку 1, контур замкнулся.

**Координаты поворотных точек границ территории объекта культурного
наследия регионального значения «Народная библиотека, нач. XX в.»,
расположенного по адресу: Саратовская область,
г. Вольск, ул. Революционная, 2**

№ точки	Координаты	
	X	Y
1.	-13.00	1141.30
2.	-30.13	1156.69
3.	-36.75	1162.93
4.	-39.11	1160.37
5.	-63.60	1134.13
6.	-40.21	1113.31
7.	-38.24	1111.54
8.	-30.59	1120.06

**Режим использования территорий
объектов культурного наследия регионального значения:
«Мельница Меркульева, 1899 г.» (г. Вольск, ул. Красноармейская, 7);
«Народная библиотека, нач. XX в.», (г. Вольск, ул. Революционная, 2)**

Согласно ст. 5 Федерального закона от 25 июня 2002 года №73-ФЗ «Об объектах культурного наследия (памятниках истории и культуры) народов Российской Федерации» (далее – Федеральный закон), территории объекта культурного наследия относятся к землям историко-культурного назначения. Требования к осуществлению деятельности в границах территории объекта культурного наследия установлены ст. 5.1 Федерального закона.

В границах территорий объектов культурного наследия «Мельница Меркульева, 1899 г.» (г. Вольск, ул. Красноармейская, 7); «Народная библиотека, нач. XX в.», (г. Вольск, ул. Революционная, 2) **разрешаются:**

- проведение ремонтно-реставрационных работ и работ по сохранению объектов культурного наследия на научно-реставрационной основе и на основе научных, историко-архивных, архитектурно-археологических, иных необходимых исследований организациями, обладающими соответствующими лицензиями;
- поддержание инженерной инфраструктуры, необходимой для функционирования объектов в работоспособном состоянии;
- благоустройство территорий объектов;
- снос на территории объектов культурного наследия всех зданий и сооружений, не являющихся объектами культурного наследия;
- восстановление традиционных элементов благоустройства и оборудования, малых архитектурных форм, дверей, ворот, козырьков и навесов, оград, решеток и т.д. по данным обследования, архивным материалам или аналогам.

В границах территорий объектов культурного наследия «Мельница Меркульева, 1899 г.» (г. Вольск, ул. Красноармейская, 7); «Народная библиотека, нач. XX в.», (г. Вольск, ул. Революционная, 2) **запрещаются:**

- возведение объектов капитального и некапитального строительства, увеличение объемно-пространственных характеристик существующих объектов капитального строительства
 - прокладка подземных инженерных коммуникаций, не относящихся к объектам культурного наследия;
 - движение тяжелого транспорта, производство взрывных, сваябойных работ, создающих вибрации и приводящих к разрушению основания здания.
-