

АКТ
Государственной историко-культурной экспертизы
документации, обосновывающей меры по обеспечению сохранности объектов
культурного наследия, включенных в реестр, выявленного объекта культурного
наследия либо объекта, обладающего признаками объекта культурного наследия,
при проведении земляных, мелиоративных и (или) хозяйственных работ,
предусмотренных статьей 25 Лесного кодекса Российской Федерации работ по
использованию лесов и иных работ в границах территории объекта культурного
наследия либо на земельном участке.

Раздел «Об обеспечении сохранности выявленного объекта культурного (археологического) наследия» – поселение Ахмат, расположенного в зоне проектирования и строительства объекта: «Причал на правом берегу р. Волга. Саратовское РНУ. Строительство» в Красноармейском районе Саратовской области.

Настоящий Акт государственной историко-культурной экспертизы составлен в соответствии с Федеральным законом от 25.06.2002 г. №73-ФЗ «Об объектах культурного наследия (памятниках истории и культуры) народов Российской Федерации» и Положением о государственной историко-культурной экспертизе, утвержденным постановлением Правительства Российской Федерации от 15 июля 2009 г. №569 (с изменениями от 09.06.2015) (далее – Положение).

В соответствии с пунктом 11.1 Положения экспертиза проводится одним экспертом.


- 1. Дата начала проведения экспертизы:** 10.09.2018 г.
- 2. Дата окончания экспертизы:** 13.09.2018 г.
- 3. Место проведения экспертизы:** г. Саратов
- 4. Заказчик экспертизы:** ООО «Центр реставрации и сохранения памятников»
(г. Саратов).
Эксперт: Юдин Александр Иванович, тел. 8(906)303-24-40

5. Сведения об эксперте:

Юдин Александр Иванович: образование – высшее, специальность «Историк. Преподаватель истории», ученая степень - доктор исторических наук, место работы и должность – заместитель директора по научной работе ООО «ЛРТ-Наследие», стаж работы – 31 год. Реквизиты аттестации эксперта – Государственный эксперт по проведению историко-культурной экспертизы (приказ Министерства культуры РФ № 212 от 20.01.2016 г.).

Профиль экспертной деятельности:

- земли, подлежащие воздействию земляных, строительных, мелиоративных, хозяйственных работ, предусмотренных статьей 25 Лесного кодекса РФ по использованию лесов (за исключением работ, указанных в пунктах 3, 4 и 7 части 1 статьи 25 Лесного кодекса РФ) и иных работ, в случае, если орган охраны объектов культурного наследия не имеет данных об отсутствии на указанных землях объектов культурного наследия,

Эксперт  А.И.Юдин

включенных в реестр, выявленных объектов культурного наследия либо объектов, обладающих признаками объекта культурного наследия;

- документы, обосновывающие включение объектов культурного наследия в реестр;

- документация, за исключением научных отчетов о выполненных археологических полевых работах, содержащая результаты исследований, в соответствии с которыми определяется наличие или отсутствие объектов, обладающих признаками объекта культурного наследия, на земельных участках, подлежащих воздействию земляных, строительных, мелиоративных, хозяйственных работ, работ по использованию лесов и иных работ;

- документация или разделы документации, обосновывающие меры по обеспечению сохранности объекта культурного наследия, включенного в реестр, выявленного объекта культурного наследия либо объекта, обладающего признаками объекта культурного наследия, при проведении земляных, мелиоративных, хозяйственных работ, указанных в настоящей статье работ по использованию лесов и иных работ в границах территории объекта культурного наследия либо на земельном участке, непосредственно связанном с земельным участком в границах территории объекта культурного наследия.

6. Информация о том, что в соответствии с законодательством Российской Федерации эксперты несут ответственность за достоверность сведений, изложенных в заключении:

Настоящим подтверждается, что Государственный эксперт **Юдин Александр Иванович**, участвующий в проведении историко-культурной экспертизы предупрежден об уголовной ответственности за дачу заведомо ложного заключения по статье 307 Уголовного кодекса Российской Федерации, содержание которой ему известно и понятно.

7. Отношения к заказчику.

Эксперт Юдин А.И.:

- не имеет родственных связей с заказчиком (его должностными лицами, работниками);

- не состоит в трудовых отношениях с заказчиком;

- не имеет долговых или иных имущественных обязательств перед заказчиком;

- не владеет ценными бумагами, акциями (долями участия, паями в уставных капиталах) заказчика;

- не заинтересован в результатах исследований и решений, вытекающих из настоящего экспертного заключения, с целью получения выгоды в виде денег, ценностей, иного имущества, услуг имущественного характера или имущественных прав для себя или третьих лиц.

8. Объект экспертизы:

- раздел документации, обосновывающий меры по обеспечению сохранности культурного объекта, выявленного объекта культурного наследия либо объекта, обладающего признаками объекта культурного наследия, при проведении земляных, мелиоративных, хозяйственных работ по использованию лесов и иных работ в границах территории объекта культурного наследия либо на земельном участке, непосредственно связанном с земельным участком в границах территории объекта культурного наследия (Федеральный закон № 73 ФЗ от 25.06.2002 г., ст. 30), а именно: Раздел «Об обеспечении

Эксперт  А.И.Юдин

сохранности выявленного объекта культурного (археологического) наследия» – поселение Ахмат, расположенного в зоне проектирования и строительства объекта: «Причал на правом берегу р. Волга. Саратовское РНУ. Строительство» в Красноармейском районе Саратовской области.

9. Цель экспертизы:

- определение соответствия существующему законодательству в сфере охраны культурного наследия раздела «Об обеспечении сохранности выявленного объекта культурного (археологического) наследия» – поселение Ахмат, расположенного в зоне проектирования и строительства объекта: «Причал на правом берегу р. Волга. Саратовское РНУ. Строительство» в Красноармейском районе Саратовской области.

10. Перечень документов, представленных заявителем:

1) Раздел «Об обеспечении сохранности выявленного объекта культурного (археологического) наследия» – поселение Ахмат, расположенного в зоне проектирования и строительства объекта: «Причал на правом берегу р. Волга. Саратовское РНУ. Строительство» в Красноармейском районе Саратовской области, г. Саратов, 2018 г. – 107 стр.

2) Карта-схема участка работ с географическими координатами границ территории участка в системе координат WGS под проектируемый объект «Причал на правом берегу р. Волга. Саратовское РНУ. Строительство» в Красноармейском районе Саратовской области– 1 стр.

3) Карта-схема участка работ с географическими координатами границ территории участка в системе координат МСК-64 под проектируемый объект «Причал на правом берегу р. Волга. Саратовское РНУ. Строительство» в Красноармейском районе Саратовской области.– 1 стр.

4) Техническое задание на выполнение охранно-спасательных археологических работ по объекту: «Причал на правом берегу р. Волга. Саратовское РНУ. Строительство»

Других и дополнительных сведений, которые могли бы повлиять на процесс проведения и результаты экспертизы, не поступало.

11. Сведения об обстоятельствах, повлиявших на процесс проведения и результаты экспертизы: не имеется.

12. Сведения о проведенных исследованиях с указанием примененных методов, объема и характера выполненных работ и их результатов:


В процессе проведения экспертизы был выполнен анализ всех предоставленных заявителем документов и материалов по объекту, с формулировкой выводов.

При проведении экспертизы были осуществлены следующие действия:

- использован общенаучный метод комплексного анализа источников, документов и материалов;

- применена действующая методика определения границ территорий объектов археологического наследия (Методика определения границ территорий объектов археологического наследия, рекомендованная к применению письмом Министерства культуры РФ от 27.01.2012 г. № 12-01-39/05-АБ);

- предложенные меры по обеспечению сохранности объектов культурного (археологического) наследия проверены на соответствие с действующими методическими указаниями (Положение о порядке проведения археологических полевых работ и составления научной отчетной документации, утвержденное постановлением Бюро Отделения историко-филологических наук Российской академии наук от 20 июня 2018 г.

Эксперт  А.И.Юдин

№ 32);

- выполнено аналитическое исследование выявленной документации для определения обоснованности/не обоснованности проведения спасательных археологических полевых работ в пределах указанного хозяйственного объекта;
- сформулированы выводы, оформлены результаты исследований, проведенных в рамках государственной историко-культурной экспертизы, в виде Акта.

Имеющийся материал достаточен для выработки надлежащего заключения по объекту экспертизы.

13. Перечень документов и материалов, привлекаемых при проведении экспертизы, а также использованной для нее специальной, технической и справочной литературы.

1. Положение о порядке проведения археологических полевых работ и составления научной отчетной документации, утвержденное постановлением Бюро Отделения историко-филологических наук Российской академии наук от 20 июня 2018 г. № 32.

2. Федеральный закон № 73-ФЗ «Об объектах культурного наследия (памятниках истории и культуры) народов Российской Федерации» от 25.06.2002 г.

3. Методика определения границ территорий объектов археологического наследия, разработанная Институтом археологии РАН, рекомендованная к применению письмом Министерства культуры РФ от 27.01.2012 г. № 12-01-39/05-АБ.

4. ГОСТ Р 55627-2013 «Археологические изыскания в составе работ по реставрации, консервации, ремонту и приспособлению объектов культурного наследия» (Дата введения в действие -1 апреля 2014 г.)

5. Постановление Правительства РФ от 15.07.2009 г. № 569 «Об утверждении Положения о государственной историко-культурной экспертизе».

6. Закон Саратовской области от 04.11.2003 № 69-ЗСО «Об охране и использовании объектов культурного наследия (памятников истории и культуры) народов Российской Федерации, находящихся на территории Саратовской области».

7. Постановление от 16.02.2008 г. № 87 «О составе разделов проектной документации и требования к их содержанию».

14. Факты и сведения, выявленные и установленные в результате проведенных исследований.

В результате рассмотрения проектной документации установлено следующее.


В 2018 г. экспедиция ООО «ЦРСП» в соответствии с договором с АО «Транснефть-Приволга» Саратовское РНУ, провела комплексные археологические научно-исследовательские работы на предмет определения наличия (отсутствия) объектов культурного (археологического) наследия, целостность которых может быть нарушена при строительстве проектируемого объекта: «Причал на правом берегу р. Волга. Саратовское РНУ. Строительство» в Красноармейском районе Саратовской области.

Работы производились на основании Открытого листа № 1674 от 17.08.2018 г., выданного Министерством культуры РФ Кириллову А.Н.

Проведенные археологические исследования включали в себя историко-архивные, полевые (визуальный осмотр, шурфовка) и камеральные работы.

Общая площадь проектируемого объекта «Причал на правом берегу р. Волга. Саратовское РНУ. Строительство» в Красноармейском районе Саратовской области составляет 0,3007 га.

Эксперт _____



А.И.Юдин

В зоне строительства объекта было заложено 2 разведочных шурфа.

Установлено, что в границах земельного участка проектируемого объекта строительства: «Причал на правом берегу р. Волга. Саратовское РНУ. Строительство» в Красноармейском районе Саратовской области расположен объект культурного (археологического) наследия: «Поселение Ахмат».

В состав Раздела включены: методика археологических исследований, историко-архивные и библиографические исследования, полевые исследования в границах земельного участка, предусмотренного под проектирование и строительство объекта «Причал на правом берегу р. Волга. Саратовское РНУ. Строительство», состав мероприятий по сохранению объектов культурного наследия.

Описание участка, запроектированного под строительство.

Объект: «Причал на правом берегу р. Волга. Саратовское РНУ. Строительство» в Красноармейском районе Саратовской области имеет общую площадь 3007 кв.м).

Участок обследования располагается на правом берегу р. Волга, на юго-восточной окраине с. Ахмат. Исследуемая площадь находится на берегу залива р. Волга, который образует балка Стяговая, вдающаяся в террасу правого берега. Площадку по периметру, до побережья частично ограждает недомонтированный забор, состоящий из опорных столбов без изгороди. Местность на данном участке подвержена антропогенному воздействию. С севера на юг, по центру западному краю участка, проходит грунтовая дорога. Северная граница площадки строительства проходит по существующему спуску, ведущему от улицы заливу. Восточная часть площадки строительства спускается по береговому обрыву к урезу воды залива. Здесь, с целью выявления объектов археологического наследия было заложено 2 разведочных шурфа размерами 1x1 м. Шурф №1 был заложен в северной части участка строительства, шурф №2, соответственно, в южной. Шурфы были исследованы до материка на глубину до 1,2 м.

В шурфах были найдены фрагменты гончарных сосудов. Сосуды изготовлены из красной глины. Орнамент отсутствует. Кости животных представлены фрагментом рога козы и альчиком.

Выявленные материалы относятся к периоду XIX – начала XX веков.

После исследования шурфы были рекультивированы.

Также на территории площадки проектируемого строительства, на участке расположенном на береговой террасе, был собран подъемный материал аналогичный выявленному в разведочных шурфах.

В ходе археологической шурфовки а также детального осмотра территории проектируемого объекта было подтверждено нахождение памятника археологии «Поселение Ахмат». Памятник расположен с. Ахмат на правом берегу Волги в 45 километрах к югу от Саратова и 14 километрах к востоку от Красноармейска.

Поселение Ахмат было выявлено И.В. Тупаловым в 2014 г. в ходе разведки на территории с. Ахмат правом берегу р. Волга в Красноармейском районе Саратовской области. Выявленные культурные слои были датированы периодом РЖВ и началом XVIII – концом XIX веков.

Общая площадь памятника составила 359200 кв. м. Глубина культурного слоя – до 70 см. В Разделе приведены координаты поворотных точек границы территории памятника «Поселение Ахмат» и Сведения о частях границы. Также определено расположение относительно объекта строительства: территория земельного отвода под

Эксперт  А.И.Юдин

проектируемый объект расположена в юго-восточной части памятника археологии «Поселение Ахмат». Из общей площади земельного отвода (3007 кв.м.) следует исключить территорию берегового уступа (обрыва) в восточной части земельного отвода и территорию обрывистого спуска к водоему в северной части площадки строительства. Таким образом, площадь поселения, содержащая культурной слой и попадающая под хозяйственное освоение – 1254 кв. м.

Разделом предусмотрены следующие мероприятия по сохранению и обеспечению сохранности объекта археологического наследия:

«Поселение Ахмат» - предусмотреть возможность переноса границ земельного отвода под проектируемый объект за пределы границ территории объекта историко-культурного наследия. Данное мероприятие требует гарантий сохранения объекта историко-культурного наследия от организации, которая проводит строительство. Также необходимо установить защитные ограждения по периметру границ территории в полосе земельного отвода и предупредительные информационные надписи до начала строительства. Исключить какое-либо перемещение техники по территории объекта историко-культурного наследия. Исключить данную территорию под складирование земляных отвалов. Также принять во внимание, что умышленное нарушение целостности объекта историко-культурного наследия в ходе земляных работ влечет за собой уголовную ответственность;

- в случае невозможности переноса границ земельного отвода под строительство объекта «Причал на правом берегу р. Волга. Саратовское РНУ. Строительство» за пределы границ территории объекта историко-культурного наследия, провести археологическое исследование части поселения площадью 1254 кв. м, попадающей в землеотвод объекта строительства, методами археологического исследования (раскопки), детально прописанными в пп. 4.1-4.36 Положения о порядке проведения археологических полевых работ и составления научной отчетной документации, утвержденном Отделением историко-филологических наук РАН 20.06.2018, № 32.

Приведены координаты поворотных точек границы территории памятника «Поселение Ахмат», попадающей в отвод под строительство объекта «Причал на правом берегу р. Волга. Саратовское РНУ. Строительство»

15. Обоснования выводов экспертизы:

При разработке Раздела «Об обеспечении сохранности выявленного объекта культурного (археологического) наследия» – поселение Ахмат, расположенного в зоне проектирования и строительства объекта: «Причал на правом берегу р. Волга. Саратовское РНУ. Строительство» в Красноармейском районе Саратовской области. соблюдены требования Федерального закона «Об объектах культурного наследия (памятниках истории и культуры) народов Российской Федерации» от 25.06.2002 г. № 73-ФЗ (в ред. Федерального закона от 22.10.2014 № 315-ФЗ).

В соответствии с п.п. 1 п.1 ст. 5.1. Федерального закона от 25.06.2002 г. № 73-ФЗ на территории памятника или ансамбля запрещается проведение земляных, строительных, мелиоративных и иных работ, за исключением работ по сохранению объекта культурного наследия или его отдельных элементов, сохранению историко-градостроительной или природной среды объекта культурного наследия. При этом особый режим использования земельного участка, в границах которого располагается объект археологического наследия, предусматривает возможность проведения археологических полевых работ в порядке, установленном Федеральным законом от 25.06.2002 г. № 73-ФЗ, земляных,

Эксперт  А.И.Юдин

строительных, мелиоративных, хозяйственных работ, работ по использованию лесов и иных работ при условии обеспечения сохранности объекта археологического наследия, включенного в единый государственный реестр объектов культурного наследия (памятников истории и культуры) народов Российской Федерации, либо выявленного объекта археологического наследия.

Предложенные в Разделе охранные мероприятия являются необходимыми мерами, обеспечивающими сохранение памятника археологии, попадающего в зону воздействия строительными работами.

Раздел «Об обеспечении сохранности выявленного объекта культурного (археологического) наследия» – поселение Ахмат, расположенного в зоне проектирования и строительства объекта: «Причал на правом берегу р. Волга. Саратовское РНУ. Строительство» в Красноармейском районе Саратовской области, обосновывающий меры по обеспечению сохранности выявленного объекта культурного наследия при проведении земляных, строительных работ и иных работ в границах их территорий, разработан на основании объективных данных, полученных в результате натурного археологического обследования и историко-архивных исследований. При этом указанные работы проведены с соблюдением норм Федерального закона от 25.06.2002 г. № 73-ФЗ, а предложенные меры по обеспечению сохранности памятников археологии согласуются с вышеуказанным федеральным законом.

Предложенная методика проведения охранных работ соответствует Положению о порядке проведения археологических полевых работ и составления научной отчётной документации, утверждённым постановлением Бюро Отделения историко-филологических наук Российской академии наук от 20 июня 2018 г. № 32.

15. Вывод экспертизы.

Разработанный специалистами ООО «ЦРСП» в 2018 году Раздел «Об обеспечении сохранности выявленного объекта культурного (археологического) наследия» – поселение Ахмат, расположенного в зоне проектирования и строительства объекта: «Причал на правом берегу р. Волга. Саратовское РНУ. Строительство» в Красноармейском районе Саратовской области обеспечивает сохранение выявленного объекта археологического наследия: «Поселение Ахмат», **(положительное заключение)**.

Государственный эксперт РФ рекомендует указанную документацию для согласования государственным органом охраны объектов культурного наследия.


Дата оформления акта экспертизы: 13 сентября 2018 г.

Государственный эксперт
по проведению государственной
историко-культурной экспертизы



Юдин А.И.

Эксперт



А.И.Юдин

Перечень приложений к заключению экспертизы:

1.	Раздел «Об обеспечении сохранности выявленного объекта культурного (археологического) наследия» – поселение Ахмат, расположенного в зоне проектирования и строительства объекта: «Причал на правом берегу р. Волга. Саратовское РНУ. Строительство» в Красноармейском районе Саратовской области, г. Саратов, 2018 г.	на 107 л.
2.	Техническое задание на выполнение охранно-спасательных археологических работ по объекту: «Причал на правом берегу р. Волга. Саратовское РНУ. Строительство»	на 4 л.

Эксперт  А.И.Юдин