



УПРАВЛЕНИЕ ПО ОХРАНЕ ОБЪЕКТОВ КУЛЬТУРНОГО НАСЛЕДИЯ ПРАВИТЕЛЬСТВА САРАТОВСКОЙ ОБЛАСТИ

ПРИКАЗ

от 04 ноября 2018 года № 55

г. Саратов

О внесении изменений в приказ управления по охране объектов культурного наследия Правительства Саратовской области от 15.03.2017 г. № 13

В соответствии со статьями 3.1 и 9.2 Федерального закона от 25 июня 2002 года № 73-ФЗ «Об объектах культурного наследия (памятниках истории и культуры) народов Российской Федерации», Законом Саратовской области от 04 ноября 2003 года № 69-ЗСО «Об охране и использовании объектов культурного наследия (памятников истории и культуры) народов Российской Федерации, находящихся на территории Саратовской области», поручением Президента РФ от 20.08.2012 г. № Пр-2217 о территориальном планировании развития территорий, имеющих памятники истории и культуры и другие объекты, представляющие историко-культурную ценность, Приказом Министерства культуры Российской Федерации 04 июня 2015 г. № 1745 об утверждении требований к составлению проектов границ территорий объектов культурного наследия, Положением об управлении по охране объектов культурного наследия Правительства Саратовской области, утвержденным постановлением Правительства Саратовской области от 15 июня 2015 года № 288-П ПРИКАЗЫВАЮ:

1. Внести изменения в приказ управления по охране объектов культурного наследия Правительства области № 13 от 15.03.2017 г., заменив в приложении разделы:

- «Границы территории объекта культурного наследия регионального значения «Училище 15-е мужское начальное (школа-дворец), 1914г., арх. С.А.Каллистратов», расположенного по адресу: г. Саратов, ул. Мичурина, 16 / ул. Хользунова, 49»;


- «Описание границ территории объекта культурного наследия регионального значения «Училище 15-е мужское начальное (школадворец), 1914г., арх. С.А.Каллистратов», расположенного по адресу: г. Саратов, ул. Мичурина, 16 / ул. Хользунова, 49»;
- «Координаты поворотных точек границ территории объекта культурного наследия регионального значения «Училище 15-е мужское начальное (школа-дворец), 1914г., арх. С.А.Каллистратов», расположенного по адресу: г. Саратов, ул. Мичурина, 16 / ул. Хользунова, 49»

согласно приложению.

2. Отделу учета (ответственный – Е.Ю. Тупалова) разместить приказ на официальном сайте в информационно-телекоммуникационной сети «Интернет» и направить в министерство информации и печати области для официального опубликования.

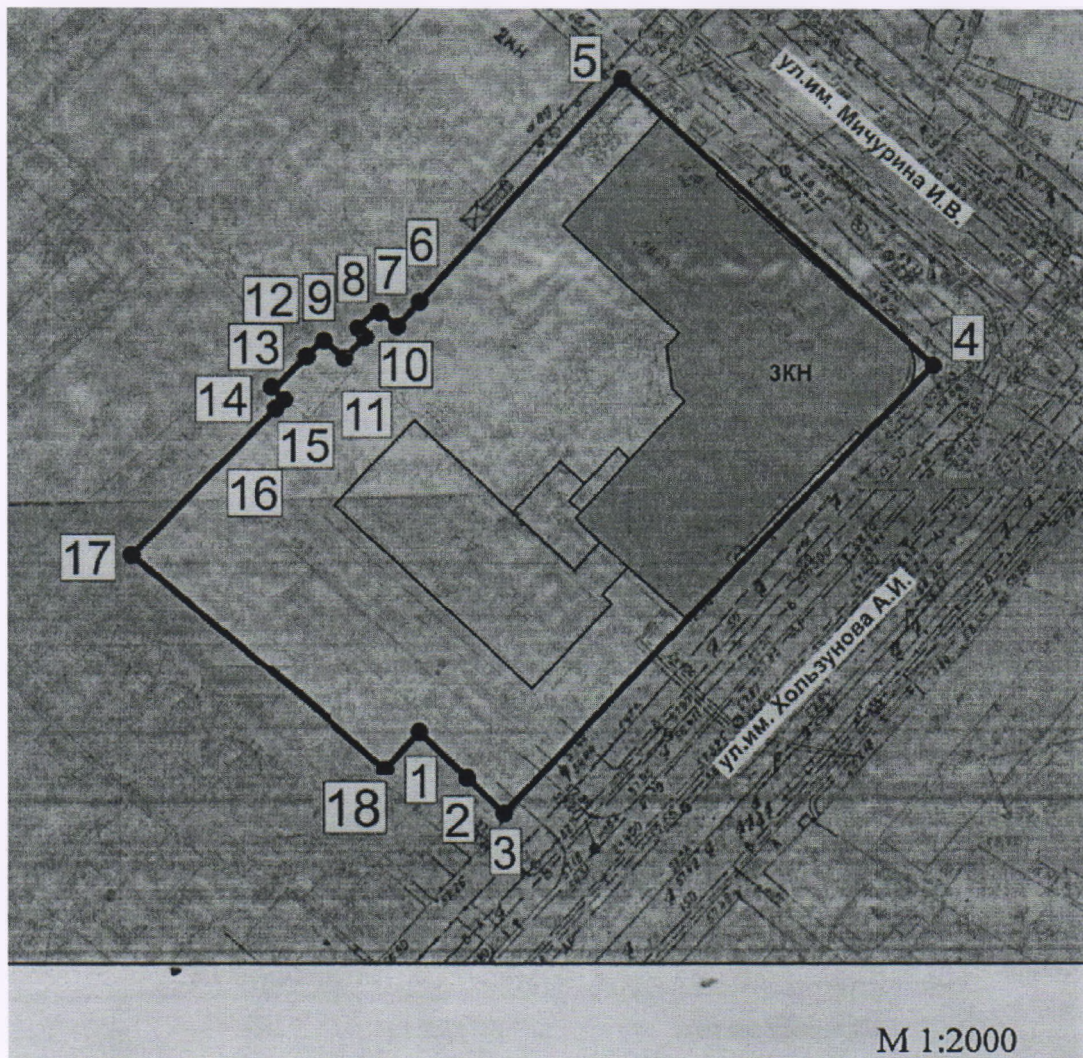
3. Контроль за исполнением приказа оставляю за отделом учета (ответственный – Е.Ю. Тупалова).



И.о. начальника управления



Н.Б. Коляденко

Границы территории объекта культурного наследия регионального значения «Училище 15-е мужское начальное (школа-дворец), 1914г., арх. С.А.Каллистратов», расположенного по адресу: г. Саратов, ул. Мичурина, 16 / ул. Хользунова, 49



-  -объект культурного наследия
-  -граница территории объект культурного наследия

**Описание границ территории объекта культурного наследия
регионального значения «Училище 15-е мужское начальное
(школа-дворец), 1914г., арх. С.А.Каллистратов», расположенного
по адресу: г. Саратов, ул. Мичурина, 16 / ул. Хользунова, 49**

Граница территории объекта культурного наследия проходит:

- от точки 1, расположенной на юго-западном углу территории, идет на юго-восточном направлении, через промежуточную точку 2, до поворотной точки 3;
- от точки 3, поворачивает под углом 90° на северо-восток и проходит вдоль ул. им. Хользунова А.И., до поворотной точки 4;
- от точки 4, поворачивает под углом 90° на северо-запад и проходит вдоль ул.им.Мичурина И.В., до поворотной точки 5;
- от точки 5, поворачивает под углом 90° на юго-запад и проходит вдоль дворовой территории, через промежуточные точки 6-16, до поворотной точки 17;
- от точки 17, поворачивает под углом 90° на юго-восток и проходит вдоль дворовой территории, через до поворотной точки 18;
- от точки 18, поворачивает под углом 90° на северо-восток вдоль дворовой территории, до базовой точки 1

Координаты поворотных точек границ территории объекта культурного наследия регионального значения «Училище 15-е мужское начальное (школа-дворец), 1914г., арх. С.А.Каллистратов», расположенного по адресу: г. Саратов, ул. Мичурина, 16 / ул. Хользунова, 49

| № точки | Координаты | |
|---------|------------|---------|
| | X | Y |
| 1. | -776,61 | -943,16 |
| 2. | -782,37 | -937,28 |
| 3. | -785,56 | -934,37 |
| 4. | -734,98 | -886,7 |
| 5. | -704,38 | -919,69 |
| 6. | -728,45 | -942,41 |
| 7. | -730,88 | -944,71 |
| 8. | -728,91 | -947,01 |
| 9. | -731,27 | -949,16 |
| 10. | -732,00 | -948,50 |
| 11. | -734,00 | -951,00 |
| 12. | -732,00 | -952,00 |
| 13. | -732,82 | -952,92 |
| 14. | -738,25 | -958,34 |
| 15. | -739,77 | -956,83 |

| | | |
|-----|---------|---------|
| 16. | -739,94 | -957,01 |
| 17. | -755,82 | -974,02 |
| 18. | -780,85 | -947,14 |

Система координат: Местная СК Саратов и Саратовский район