



**УПРАВЛЕНИЕ ПО ОХРАНЕ ОБЪЕКТОВ КУЛЬТУРНОГО НАСЛЕДИЯ
ПРАВИТЕЛЬСТВА САРАТОВСКОЙ ОБЛАСТИ**

ПРИКАЗ

от 22 09 2019 года № 11

г. Саратов

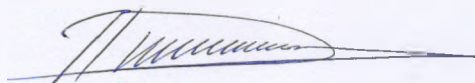
**Об утверждении границ территории
объекта культурного наследия
регионального значения,
расположенного по адресу: г. Саратов,
ул. Кутякова, 6**

В соответствии со статьями 3.1 и 9.2 Федерального закона от 25 июня 2002 года № 73-ФЗ «Об объектах культурного наследия (памятниках истории и культуры) народов Российской Федерации», Законом Саратовской области от 04 ноября 2003 года № 69-ЗСО «Об охране и использовании объектов культурного наследия (памятников истории и культуры) народов Российской Федерации, находящихся на территории Саратовской области», поручением Президента РФ от 20.08.2012 г. № Пр-2217 о территориальном планировании развития территорий, имеющих памятники истории и культуры и другие объекты, представляющие историко-культурную ценность, Приказом Министерства культуры Российской Федерации 04 июня 2015 г. № 1745 об утверждении требований к составлению проектов границ территорий объектов культурного наследия, Положением об управлении по охране объектов культурного наследия Правительства Саратовской области, утвержденным постановлением Правительства Саратовской области от 15 июня 2015 года № 288-П

ПРИКАЗЫВАЮ:

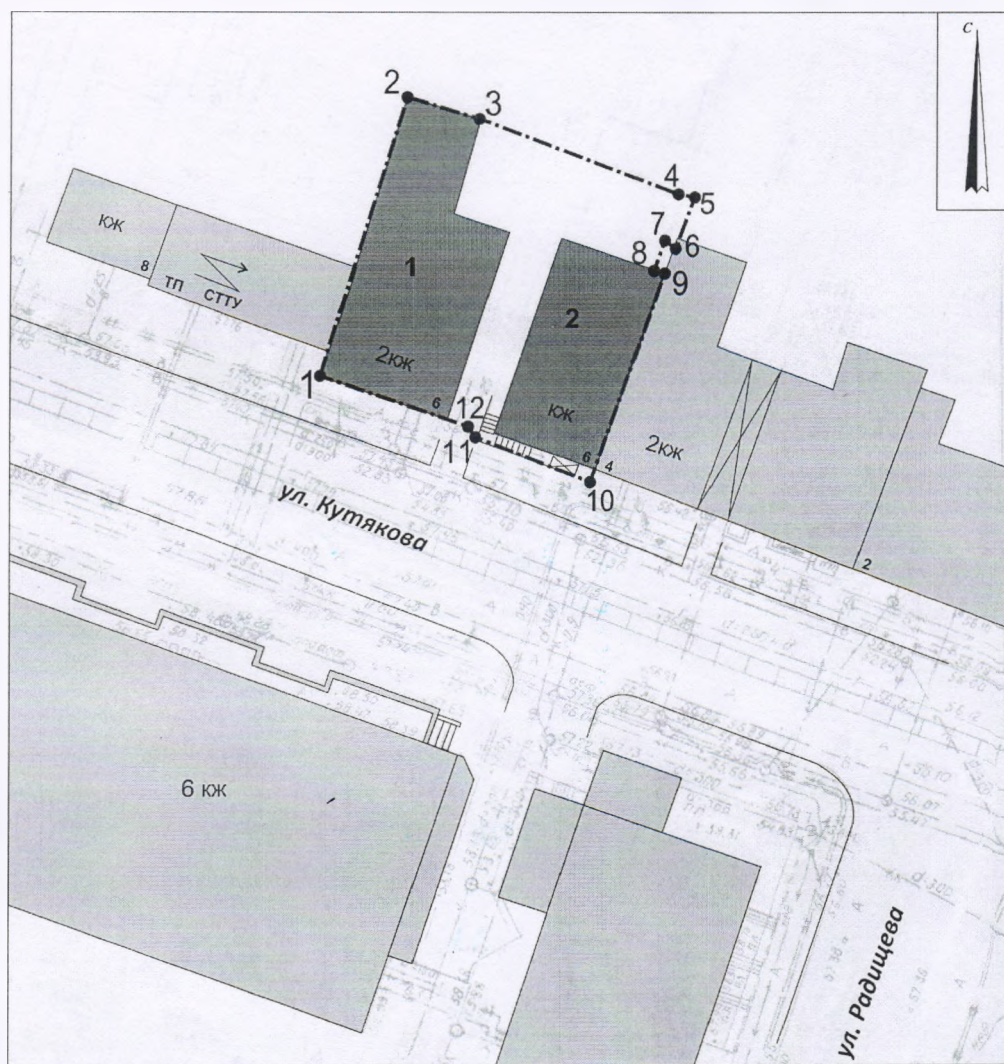
1. Утвердить границы территории объекта культурного наследия регионального значения «Здание, где находилось производство саратовских гармошек, н. XX в.» по адресу: г. Саратов, ул. Кутякова, 6 согласно приложению 1;
2. Отделу учета (ответственный - Коляденко Н.Б.) разместить приказ на официальном сайте в информационно-телекоммуникационной сети «Интернет» и направить в министерство информации и печати области для официального опубликования.
3. Отделу учета объектов культурного наследия (ответственный - Коляденко Н.Б.) направить уведомления, предусмотренные действующим законодательством в сфере охраны объектов культурного наследия.
4. Контроль за исполнением приказа оставляю за отделом учета объектов культурного наследия (ответственный - Коляденко Н.Б.).
5. Приказ вступает в силу с момента его официального опубликования.

Начальник управления







В.В. Мухин

Границы территории объекта культурного наследия регионального значения «Здание, где находилось производство саратовских гармошек, н. XX в.» по адресу: г. Саратов, ул. Кутякова, 6



М 1:500

УСЛОВНЫЕ ОБОЗНАЧЕНИЯ

-  1 Объект культурного наследия
-  2 Флигель
-  Граница территории объекта культурного наследия
-  4 Поворотные (характерные) точки границы территории объекта культурного наследия

Координаты поворотных точек границ территории объекта культурного наследия регионального значения «Здание, где находилось производство саратовских гармошек, н. XX в.» по адресу: г. Саратов, ул. Кутякова, 6

№ точки	Координаты в местной системе координат	
	X	Y
1	496989.86	2299209.58
2	497015.53	2299217.50
3	497013.53	2299224.12
4	497006.54	2299242.36
5	497006.24	2299243.86
6	497001.49	2299242.11
7	497002.24	2299241.11
8	496999.49	2299240.11
9	496999.24	2299241.11
10	496980.09	2299234.35
11	496984.20	2299223.85
12	496985.19	2299223.19
