

АКТ
Государственной историко-культурной экспертизы
документации, содержащей результаты исследований, в соответствии с
которыми определяется наличие или отсутствие объектов, обладающих
признаками объекта культурного наследия, на земельных участках,
подлежащих воздействию земляных, строительных, мелиоративных,
хозяйственных работ, работ по использованию лесов и иных работ.


Документация, содержащая результаты исследований, в соответствии с которыми определяется наличие или отсутствие объектов, обладающих признаками объекта культурного наследия на территории земельного участка, отводимого под объект «Расширение системы магистральных нефтепроводов для обеспечения экспорта нефти через порт «Новороссийск» в объёме до 40 млн. тонн в год. МН «Куйбышев-Тихорецк» на участке «Самара- Зензеватка». Реконструкция» в том числе: НПС «Красноармейская-1»; НПС «Грачи-2»; НПС «Бородаевка-1»; НПС «Терновка-1» на территории Духовницкого, Ивантеевского, Пугачевского, Балаковского, Марксовского, Энгельсского и Красноармейского районов Саратовской области, подлежащем воздействию земляных, строительных, мелиоративных, хозяйственных работ и иных работ.

Настоящий Акт государственной историко-культурной экспертизы составлен в соответствии с Федеральным законом от 25.06.2002 г. № 73-ФЗ «Об объектах культурного наследия (памятниках истории и культуры) народов Российской Федерации» (ред. от 22.10.2014, с изм. от 01.12.2014), Положением о государственной историко-культурной экспертизе, утвержденным постановлением Правительства Российской Федерации от 15.07.2009 г. № 569 (в редакции Постановления Правительства Российской Федерации от 09 июня 2015 г. № 569 «О внесении изменений в Положение о государственной историко-культурной экспертизе»).

В соответствии с пунктом 11.1 Положения экспертиза проводится одним экспертом.

- 1. Дата начала проведения экспертизы:** 10.02.2018 г.
- 2. Дата окончания экспертизы:** 15.02.2018 г.
- 3. Место проведения экспертизы:** г. Саратов
- 4. Заказчик экспертизы:** АО «Транснефть-Приволга» в лице ООО «Транснефть-ТСД»
- 5. Сведения об эксперте:**

Юдин Александр Иванович: образование – высшее, специальность «Историк. Преподаватель истории», ученая степень - доктор исторических наук, место работы и должность – заместитель директора по научной работе ООО «ЛРТ-Наследие», стаж работы – 30 лет. Реквизиты аттестации эксперта – Государственный эксперт по проведению историко-культурной экспертизы (приказ

Эксперт  А.И. Юдин

Министерства культуры РФ № 212 от 20.01.2016 г.).

Профиль экспертной деятельности:

- земли, подлежащие воздействию земляных, строительных, мелиоративных, хозяйственных работ, предусмотренных статьей 25 Лесного кодекса РФ по использованию лесов (за исключением работ, указанных в пунктах 3, 4 и 7 части 1 статьи 25 Лесного кодекса РФ) и иных работ, в случае, если орган охраны объектов культурного наследия не имеет данных об отсутствии на указанных землях объектов культурного наследия, включенных в реестр, выявленных объектов культурного наследия либо объектов, обладающих признаками объекта культурного наследия;

- документы, обосновывающие включение объектов культурного наследия в реестр;

- документация, за исключением научных отчетов о выполненных археологических полевых работах, содержащая результаты исследований, в соответствии с которыми определяется наличие или отсутствие объектов, обладающих признаками объекта культурного наследия, на земельных участках, подлежащих воздействию земляных, строительных, мелиоративных, хозяйственных работ, работ по использованию лесов и иных работ;

- документация или разделы документации, обосновывающие меры по обеспечению сохранности объекта культурного наследия, включенного в реестр, выявленного объекта культурного наследия либо объекта, обладающего признаками объекта культурного наследия, при проведении земляных, мелиоративных, хозяйственных работ, указанных в настоящей статье работ по использованию лесов и иных работ в границах территории объекта культурного наследия либо на земельном участке, непосредственно связанном с земельным участком в границах территории объекта культурного наследия.

6. Информация о том, что в соответствии с законодательством Российской Федерации эксперты несут ответственность за достоверность сведений, изложенных в заключении:

Настоящим подтверждается, что Государственный эксперт **Юдин Александр Иванович**, участвующий в проведении историко-культурной экспертизы предупрежден об уголовной ответственности за дачу заведомо ложного заключения по статье 307 Уголовного кодекса Российской Федерации, содержание которой ему известно и понятно.

7. Отношения к заказчику.


Эксперт Юдин А.И.:

- не имеет родственных связей с заказчиком (его должностными лицами, работниками);

- не состоит в трудовых отношениях с заказчиком;

- не имеет долговых или иных имущественных обязательств перед заказчиком;

- не владеет ценными бумагами, акциями (долями участия, паями в уставных капиталах) заказчика;

Эксперт  А.И. Юдин

- не заинтересован в результатах исследований и решений, вытекающих из настоящего экспертного заключения, с целью получения выгоды в виде денег, ценностей, иного имущества, услуг имущественного характера или имущественных прав для себя или третьих лиц.

8. Объект экспертизы:

Документация, содержащая результаты исследований, в соответствии с которыми определяется наличие или отсутствие объектов, обладающих признаками объекта культурного наследия, на территории земельного участка, отводимого под объект «Расширение системы магистральных нефтепроводов для обеспечения экспорта нефти через порт «Новороссийск» в объёме до 40 млн. тонн в год. МН «Куйбышев-Тихорецк» на участке «Самара- Зензеватка». Реконструкция» в том числе: НПС «Красноармейская-1»; НПС «Грачи-2»; НПС «Бородаевка-1»; НПС «Терновка-1» на территории Духовницкого, Ивантеевского, Пугачевского, Балаковского, Марковского, Энгельсского и Красноармейского районов Саратовской области, подлежащего воздействию земляных, строительных, мелиоративных, хозяйственных работ и иных работ.

9. Цель экспертизы:


Определение наличия или отсутствия объектов культурного наследия, включенных в реестр, выявленных объектов культурного наследия либо объектов, обладающих признаками объекта культурного наследия, на территории земельного участка, отводимого под объект «Расширение системы магистральных нефтепроводов для обеспечения экспорта нефти через порт «Новороссийск» в объёме до 40 млн. тонн в год. МН «Куйбышев-Тихорецк» на участке «Самара- Зензеватка». Реконструкция» в том числе: НПС «Красноармейская-1»; НПС «Грачи-2»; НПС «Бородаевка-1»; НПС «Терновка-1» на территории Духовницкого, Ивантеевского, Пугачевского, Балаковского, Марковского, Энгельсского и Красноармейского районов Саратовской области.

10. Перечень документов, представленных заявителем:

1) Отчет о проведении археологических полевых работ (археологической разведки) на земельных участках, выделенных под проект: «Расширение системы магистральных нефтепроводов для обеспечения экспорта нефти через порт «Новороссийск» в объёме до 40 млн. тонн в год. МН «Куйбышев-Тихорецк» на участке «Самара- Зензеватка». Реконструкция» в том числе: НПС «Красноармейская-1»; НПС «Грачи-2»; НПС «Бородаевка-1»; НПС «Терновка-1» на территории Духовницкого, Ивантеевского, Пугачевского, Балаковского, Марковского, Энгельсского и Красноармейского районов Саратовской области. Автор – Шмелев Д.Д., Вискалин А.В, Тверь, 2018г. – в 4-х томах.

11. Сведения об обстоятельствах, повлиявших на процесс проведения и результаты экспертизы: не имеются

12. Сведения о проведенных исследованиях с указанием примененных методов, объема и характера выполненных работ и их результатов:

Эксперт  А.И. Юдин

в процессе проведения экспертизы был выполнен анализ всех предоставленных материалов по объекту, с формулировкой выводов; оформление результатов исследований, проведенных в рамках государственной историко-культурной экспертизы, в виде Акта.

13. Перечень документов и материалов, привлекаемых при проведении экспертизы, а также использованной для нее специальной, технической и справочной литературы.

1. Федеральный Закон от 25.06.2002 г. № 73-ФЗ «Об объектах культурного наследия (памятниках истории и культуры) народов Российской Федерации».

2. Положение о порядке проведения археологических полевых работ и составления научной отчетной документации, утвержденное постановлением Отделения историко-филологических наук Российской академии наук от 27 ноября 2013 г. № 85.

3. Постановление Правительства Российской Федерации № 315 от 26 апреля 2008 г. «Об утверждении Положения о зонах охраны объектов культурного наследия (памятников истории и культуры) народов Российской Федерации».

4. ГОСТ Р 55627-2013 «Археологические изыскания в составе работ по реставрации, консервации, ремонту и приспособлению объектов культурного наследия» (Дата введения в действие -1 апреля 2014 г.)

5. Постановление Правительства РФ от 15.07.2009 г. № 569 «Об утверждении Положения о государственной историко-культурной экспертизе».


6. Закон Саратовской области от 04.11.2003 № 69-ЗСО «Об охране и использовании объектов культурного наследия (памятников истории и культуры) народов Российской Федерации, находящихся на территории Саратовской области (принят Саратовской областной думой 22.10.2003).

14. Факты и сведения, выявленные и установленные в результате проведенных исследований.

В результате рассмотрения документации установлено, что в 2017 г. Ассоциация «Южархеология» в соответствии с контрактом от 14. 08. 2017 №3492-17ТСД/201701195 заключённым с АО «Транснефть-Приволга» в лице ООО «Транснефть-ТСД» провело археологические полевые работы по проекту «Расширение системы магистральных нефтепроводов для обеспечения экспорта нефти через порт «Новороссийск» в объёме до 40 млн. тонн в год. МН «Куйбышев-Тихорецк» на участке «Самара-Зензеватка». Реконструкция» на территории Балаковского, Марковского, Энгельского, Красноармейского, Пугачёвского, Духовницкого и Ивантеевского районов Саратовской области.

Заказчиком изыскательских работ является ООО «Транснефть-ТСД». Финансирование работ осуществлялось за счет средств заказчика строительства.

Археологические разведки проводились в соответствии с методическими рекомендациями, изложенными в Положении о порядке проведения археологических полевых работ и составления научной отчетной документации от 27 ноября 2013 г. №85 и на основании Открытого листа № 2138 выданного

Эксперт  А.И. Юдин

Министерством культуры Российской Федерации от 02.10.2017 г. на имя Шмелёва Д.Д. и Открытого листа № 2233 выданного Министерством культуры Российской Федерации от 16.10.2017 г на имя Вискалина А.В.

Документация, содержащая результаты исследований, в соответствии с которыми определяется наличие или отсутствие объектов культурного наследия, включенных в реестр, выявленных объектов культурного наследия либо объектов, обладающих признаками объекта культурного наследия, на земельных участках, подлежащих воздействию земляных, строительных, мелиоративных, хозяйственных работ и иных работ по проекту строительства объекта «Расширение системы магистральных нефтепроводов для обеспечения экспорта нефти через порт «Новороссийск» в объёме до 40 млн. тонн в год. МН «Куйбышев-Тихорецк» на участке «Самара-Зензеватка». Реконструкция» в том числе: НПС «Красноармейская-1»; НПС «Грачи-2»; НПС «Бородаевка-1»; НПС «Терновка-1» на территории Духовницкого, Ивантеевского, Пугачевского, Балаковского, Марковского, Энгельсского и Красноармейского районов Саратовской области, подготовлена под руководством Шмелева Д.Д. и Вискалина А.В.


В Документации представлены методика полевого археологического обследования, природно-географическое описание района исследований, историко-культурная характеристика и объекты культурного наследия в районе исследований, описание проведенных натурных исследований, описание шурфов.

Отчет состоит из текстовой части (1 том) и трех томов иллюстраций (всего 1322 иллюстрации) и копии Открытого листа №2138 от 2.10.2017г., выданного Министерством культуры РФ на имя Шмелева Даниила Дмитриевича и Открытого листа № 2233 от 16.10.2017 г., выданного Министерством культуры РФ на имя Вискалина Александра Викторовича.

Описание участков обследования

Земельные участки, отводимые под строительство объекта: «Расширение системы магистральных нефтепроводов для обеспечения экспорта нефти через порт «Новороссийск» в объёме до 40 млн. тонн в год. МН «Куйбышев-Тихорецк» на участке «Самара-Зензеватка». Реконструкция» в том числе: НПС «Красноармейская-1»; НПС «Грачи-2»; НПС «Бородаевка-1»; НПС «Терновка-1» расположены на территории Духовницкого, Ивантеевского, Пугачевского, Балаковского, Марковского, Энгельсского и Красноармейского районов Саратовской области.

Обследование проводилось на линейных участках будущего строительства, общей протяжённостью в Саратовской области – 125,4 км и общей площадью в 627,5 га (согласно предоставленным картографическим материалам), дополнительных участках корректировок створа – общей протяжённостью 23,6 км и общей площадью в 118 га, обследованием участков площадок ВЗИС общей суммарной площадью 22 га, линий ЭХЗ и др. сопутствующих проектируемому нефтепроводу коммуникаций. Кроме этого, археологические полевые работы (археологическая разведка) проводились на площадных участках расположенных на НПС «Красноармейская-1» - 16 га; НПС «Грачи-2» - 16 га; НПС «Бородаевка-1»

Эксперт  А.И. Юдин

- 6 га; НПС «Терновка-1» - 7.5 га - общей площадью 45,5 га.

Таким образом, общая площадь археологических полевых работ (археологической разведки) по проекту, проведенных в Саратовской области, составляет 813 га (согласно предоставленным заказчиком данным, и учитывая ширину полосы землеотвода под линейный объект проектируемого строительства равную 50 м, по 25 м от оси проектируемого нефтепровода).

Археологические исследования


Архивные изыскания включали в себя предварительное ознакомление с литературными и графическими материалами, проработку печатных материалов по региону исследований, изучение и анализ фондовых и архивных материалов, анализ сведений, содержащихся в государственном списке памятников, списке выявленных объектов культурного наследия, паспортах и учетных карточках памятников. Также были изучены топографические карты Духовницкого, Ивантеевского, Пугачёвского, Балаковского, Марксовского, Энгельсского и Красноармейского районов Саратовской области в масштабе 1:100 000, карты хозяйств в масштабе 1:25 000, схемы будущего строительства, предоставленные заказчиком работ. Было выполнено обобщение полученных материалов и составление краткой исторической справки для настоящего отчёта.

Комплексное археологическое обследование проводилось на территории отвода и на примыкающих к нему участках. Оно включало в себя: тщательный визуальный осмотр местности, фотофиксацию и закладку разведочных шурфов. Состояние местности на момент обследования позволило провести детальный осмотр рельефа исследуемого участка, в результате которого были выявлены 8 объектов археологического наследия: одиночный курган «Мавринка II», курганная группа «Грачи-головановский-I», курганная группа «Грачи-головановский-II», одиночный курган «Маянговский-I», одиночный курган «Старицко- генеральский-I», одиночный курган «Новотерновский-I», поселение «Взлётно-аэродромное-I», местонахождение «Заканальное-I».

В ходе проведения пешего сплошного обследования территории участков подъемного материала (археологические предметы) обнаружено не было, выходов культурного слоя не выявлено. В ходе натурных исследований, в наиболее перспективных местах было заложено 255 шурфов общей площадью - 1006 кв.м, и 2 археологических зачистки по 8 м длинной.. Пласты шурфов археологического материала не содержали и после выборки и фиксации были рекультивированы.

Результаты обследования

В результате проведения научно-исследовательских археологических работ (разведок) на территории земельного участка, отводимого под объект «Расширение системы магистральных нефтепроводов для обеспечения экспорта нефти через порт «Новороссийск» в объёме до 40 млн. тонн в год. МН «Куйбышев-Тихорецк» на участке «Самара-Зензеватка». Реконструкция» в том числе: НПС «Красноармейская-1»; НПС «Грачи-2»; НПС «Бородаевка-1»; НПС «Терновка-1» расположены на территории Духовницкого, Ивантеевского, Пугачевского, Балаковского, Марксовского, Энгельсского и Красноармейского районов

Эксперт  А.И. Юдин


Саратовской области выявлены 8 объектов археологического наследия: одиночный курган «Мавринка II», курганная группа «Грачи-головановский-I», курганная группа «Грачи-головановский-II», одиночный курган «Маянговский-I», одиночный курган «Старицко-генеральский-I», одиночный курган «Новотерновский-I», поселение «Взлётно-аэродромное-I», местонахождение «Заканальное-I». Однако все ранее и вновь выявленные объекты археологического наследия расположенные вблизи створа проектируемого магистрального нефтепровода в границы землеотвода не попадают и угроза для их существования при проведении строительных работ отсутствует.

15. Обоснования выводов экспертизы:

1. Проведенное археологическое обследование на территории земельного участка, отводимого под объект «Расширение системы магистральных нефтепроводов для обеспечения экспорта нефти через порт «Новороссийск» в объёме до 40 млн. тонн в год. МН «Куйбышев-Тихорецк» на участке «Самара-Зензеватка». Реконструкция» в том числе: НПС «Красноармейская-1»; НПС «Грачи-2»; НПС «Бородаевка-1»; НПС «Терновка-1» расположены на территории Духовницкого, Ивантеевского, Пугачевского, Балаковского, Марксовского, Энгельсского и Красноармейского районов Саратовской области, выполнено с целью реализации нормы Федерального закона от 25.06. 2002 г. ФЗ-73 «Об объектах культурного наследия (памятниках истории и культуры) народов Российской Федерации».

В результате археологических работ, произведенных сотрудниками Ассоциации по представлению и защите общих интересов археологов «Южархеология» под руководством Шмелева Д.Д. и Вискалина А.В. установлено, что в границах территории земельного участка, отводимого под объект «Расширение системы магистральных нефтепроводов для обеспечения экспорта нефти через порт «Новороссийск» в объёме до 40 млн. тонн в год. МН «Куйбышев-Тихорецк» на участке «Самара-Зензеватка». Реконструкция» в том числе: НПС «Красноармейская-1»; НПС «Грачи-2»; НПС «Бородаевка-1»; НПС «Терновка-1» на территории Саратовской области, археологический материал не обнаружен.

2. Представленная на экспертизу документация, содержащая результаты исследований, в соответствии с которыми определяется наличие или отсутствие объектов, обладающих признаками объекта культурного наследия, на территории земельного участка, отводимого под объект «Расширение системы магистральных нефтепроводов для обеспечения экспорта нефти через порт «Новороссийск» в объёме до 40 млн. тонн в год. МН «Куйбышев-Тихорецк» на участке «Самара-Зензеватка». Реконструкция» в том числе: НПС «Красноармейская-1»; НПС «Грачи-2»; НПС «Бородаевка-1»; НПС «Терновка-1», подлежащего воздействию земляных, строительных, мелиоративных, хозяйственных работ и иных работ, выполнена в соответствии с требованиями Федерального закона от 25.06.2002 г. № 73-ФЗ «Об объектах культурного наследия (памятниках истории и культуры) народов Российской Федерации» и Положением о порядке проведения археологических полевых работ и составления научной отчётной документации,

Эксперт  А.И. Юдин

утвержденным постановлением Отделения историко-филологических наук Российской академии наук от 27 ноября 2013 г. № 85.

16. Выводы:


1. Непосредственно на территории земельного участка, отводимого под объект «Расширение системы магистральных нефтепроводов для обеспечения экспорта нефти через порт «Новороссийск» в объёме до 40 млн. тонн в год. МН «Куйбышев-Тихорецк» на участке «Самара- Зензеватка». Реконструкция» в том числе: НПС «Красноармейская-1»; НПС «Грачи-2»; НПС «Бородаевка-1»; НПС «Терновка-1», объекты культурного наследия, включенные в реестр, выявленные объекты культурного наследия, объекты, обладающие признаками объекта культурного наследия, отсутствуют; проведение земляных, строительных, мелиоративных, хозяйственных и иных работ **ВОЗМОЖНО (положительное заключение).**

Дата оформления акта экспертизы: 15 февраля 2018 г.

Государственный эксперт
по проведению государственной
историко-культурной экспертизы




Юдин А.И.

Эксперт  А.И. Юдин

Перечень приложений к заключению экспертизы:

1.	Отчет о проведении археологических полевых работ (археологической разведки) на земельных участках, выделенных под проект: «Расширение системы магистральных нефтепроводов для обеспечения экспорта нефти через порт «Новороссийск» в объеме до 40 млн. тонн в год. МН «Куйбышев-Тихорецк» на участке «Самара- Зензеватка». Реконструкция» в том числе: НПС «Красноармейская-1»; НПС «Грачи-2»; НПС «Бородаевка-1»; НПС «Терновка-1» на территории Духовницкого, Ивантеевского, Пугачевского, Балаковского, Марксовского, Энгельсского и Красноармейского районов Саратовской области. Автор – Шмелев Д.Д., Вискалин А.В, Тверь, 2018г.	в 4-х томах.
2.	Договор возмездного оказания услуг на проведение государственной историко-культурной экспертизы	на 6 л.

Эксперт  А.И. Юдин