

АКТ
Государственной историко-культурной экспертизы
документации, содержащей результаты исследований, в соответствии с которыми
определяется наличие или отсутствие объектов, обладающих признаками объекта
культурного наследия, на земельных участках, подлежащих воздействию земляных,
строительных, мелиоративных, хозяйственных работ, работ по использованию лесов
и иных работ.

Документация, содержащая результаты исследований, в соответствии с которыми определяется наличие или отсутствие объектов, обладающих признаками объекта культурного наследия на земельном участке, занимаемом под объект «Строительство автомобильной дороги «Озинки-Перелюб» на участке граница Озинского района – Нижняя Покровка» в Перелюбском районе Саратовской области, подлежащем воздействию земляных, строительных, мелиоративных, хозяйственных работ и иных работ.

Настоящий Акт государственной историко-культурной экспертизы составлен в соответствии с Федеральным законом от 25.06.2002 г. № 73-ФЗ «Об объектах культурного наследия (памятниках истории и культуры) народов Российской Федерации» (ред. от 22.10.2014, с изм. от 01.12.2014), Положением о государственной историко-культурной экспертизе, утвержденным постановлением Правительства Российской Федерации от 15.07.2009 г. № 569 (в редакции Постановления Правительства Российской Федерации от 09 июня 2015 г. № 569 «О внесении изменений в Положение о государственной историко-культурной экспертизе).

В соответствии с пунктом 11.1 Положения экспертиза проводится одним экспертом.

1. Дата начала проведения экспертизы: 03.09.2018 г.

2. Дата окончания экспертизы: 07.09.2018 г.

3. Место проведения экспертизы: г. Саратов

4. Заказчик экспертизы: ООО «ЦРСП»

Местонахождение: 410056, г. Саратов, ул. Рахова, д. 61/71, оф. 165

ИНН 6455047660; КПП 645501001

Эксперт: Юдин Александр Иванович, тел. 8(906)303-24-40

5. Сведения об эксперте:

Юдин Александр Иванович: образование – высшее, специальность «Историк. Преподаватель истории», ученая степень - доктор исторических наук, место работы и должность – заместитель директора по научной работе ООО «ЛРТ-Наследие», стаж работы – 31 год. Реквизиты аттестации эксперта – Государственный эксперт по проведению историко-культурной экспертизы (приказ Министерства культуры РФ № 212 от 20.01.2016 г.).

Профиль экспертной деятельности:

- земли, подлежащие воздействию земляных, строительных, мелиоративных, хозяйственных работ, предусмотренных статьей 25 Лесного кодекса РФ по

Эксперт  А.И. Юдин

использованию лесов (за исключением работ, указанных в пунктах 3, 4 и 7 части 1 статьи 25 Лесного кодекса РФ) и иных работ, в случае, если орган охраны объектов культурного наследия не имеет данных об отсутствии на указанных землях объектов культурного наследия, включенных в реестр, выявленных объектов культурного наследия либо объектов, обладающих признаками объекта культурного наследия;

- документы, обосновывающие включение объектов культурного наследия в реестр;

- документация, за исключением научных отчетов о выполненных археологических полевых работах, содержащая результаты исследований, в соответствии с которыми определяется наличие или отсутствие объектов, обладающих признаками объекта культурного наследия, на земельных участках, подлежащих воздействию земляных, строительных, мелиоративных, хозяйственных работ, работ по использованию лесов и иных работ;

- документация или разделы документации, обосновывающие меры по обеспечению сохранности объекта культурного наследия, включенного в реестр, выявленного объекта культурного наследия либо объекта, обладающего признаками объекта культурного наследия, при проведении земляных, мелиоративных, хозяйственных работ, указанных в настоящей статье работ по использованию лесов и иных работ в границах территории объекта культурного наследия либо на земельном участке, непосредственно связанном с земельным участком в границах территории объекта культурного наследия.

6. Информация о том, что в соответствии с законодательством Российской Федерации эксперты несут ответственность за достоверность сведений, изложенных в заключении:

Настоящим подтверждается, что Государственный эксперт **Юдин Александр Иванович**, участвующий в проведении историко-культурной экспертизы предупрежден об уголовной ответственности за дачу заведомо ложного заключения по статье 307 Уголовного кодекса Российской Федерации, содержание которой ему известно и понятно.


7. Отношения к заказчику.

Эксперт Юдин А.И.:

- не имеет родственных связей с заказчиком (его должностными лицами, работниками);
- не состоит в трудовых отношениях с заказчиком;
- не имеет долговых или иных имущественных обязательств перед заказчиком;
- не владеет ценными бумагами, акциями (долями участия, паями в уставных капиталах) заказчика;
- не заинтересован в результатах исследований и решений, вытекающих из настоящего экспертного заключения, с целью получения выгоды в виде денег, ценностей, иного имущества, услуг имущественного характера или имущественных прав для себя или третьих лиц.

8. Объект экспертизы:

Документация, содержащая результаты исследований, в соответствии с которыми определяется наличие или отсутствие объектов, обладающих признаками объекта культурного наследия, на земельном участке, временно занимаемом под объект «Строительство автомобильной дороги «Озинки-Перелюб» на участке граница Озинского

Эксперт  А.И. Юдин

района – Нижняя Покровка в Перелюбском районе Саратовской области», подлежащего воздействию земляных, строительных, мелиоративных, хозяйственных работ и иных работ.

9. Цель экспертизы:

Определение наличия или отсутствия объектов культурного наследия, включенных в реестр, выявленных объектов культурного наследия либо объектов, обладающих признаками объекта культурного наследия, на земельном участке, занимаемом под объект «Строительство автомобильной дороги «Озинки-Перелюб» на участке граница Озинского района – Нижняя Покровка в Перелюбском районе Саратовской области».

10. Перечень документов, представленных заявителем:

1) Отчет о научно-исследовательской работе по теме: «Проведение работ по изыскательскому, охранно-разведочному полевому археологическому обследованию и выявлению объектов археологического наследия на земельном участке, временно занимаемом под объект «Строительство автомобильной дороги «Озинки-Перелюб» на участке граница Озинского района – Нижняя Покровка в Перелюбском районе Саратовской области». Автор – Курочкина С.А., Саратов, 2018. – 140 стр.

11. Сведения об обстоятельствах, повлиявших на процесс проведения и результаты экспертизы: не имеются

12. Сведения о проведенных исследованиях с указанием примененных методов, объема и характера выполненных работ и их результатов:

в процессе проведения экспертизы был выполнен анализ всех предоставленных материалов по объекту, с формулировкой выводов; оформление результатов исследований, проведенных в рамках государственной историко-культурной экспертизы, в виде Акта.

13. Перечень документов и материалов, привлекаемых при проведении экспертизы, а также использованной для нее специальной, технической и справочной литературы.

1. Федеральный Закон от 25.06.2002 г. № 73-ФЗ «Об объектах культурного наследия (памятниках истории и культуры) народов Российской Федерации».

2. Положение о порядке проведения археологических полевых работ и составления научной отчетной документации, утвержденное постановлением Отделения историко-филологических наук Российской академии наук от 20 июня 2018 г. № 32.

3. Постановление Правительства Российской Федерации № 315 от 26 апреля 2008 г. «Об утверждении Положения о зонах охраны объектов культурного наследия (памятников истории и культуры) народов Российской Федерации».

4. ГОСТ Р 55627-2013 «Археологические изыскания в составе работ по реставрации, консервации, ремонту и приспособлению объектов культурного наследия» (Дата введения в действие -1 апреля 2014 г.)

5. Постановление Правительства РФ от 15.07.2009 г. № 569 «Об утверждении Положения о государственной историко-культурной экспертизе».

6. Закон Саратовской области от 04.11.2003 № 69-ЗСО «Об охране и использовании объектов культурного наследия (памятников истории и культуры) народов Российской

Эксперт  А.И. Юдин

Федерации, находящихся на территории Саратовской области (принят Саратовской областной думой 22.10.2003)

14. Факты и сведения, выявленные и установленные в результате проведенных исследований.

В результате рассмотрения документации установлено, что сотрудниками ООО «ЦРСП» под руководством С.А. Курочкиной было проведено археологическое обследование на земельном участке, занимаемом под объект «Строительство автомобильной дороги «Озинки-Перелюб» на участке граница Озинского района – Нижняя Покровка в Перелюбском районе Саратовской области». Археологические работы производились по Открытому листу № 820 от 20 июня 2018 г., выданному Министерством культуры РФ Курочкиной Светлане Александровне.

Отчет о научно-исследовательской работе по теме: «Проведение работ по изыскательскому, охранно-разведочному полевому археологическому обследованию и выявлению объектов археологического наследия на земельном участке, временно занимаемом под объект «Строительство автомобильной дороги «Озинки-Перелюб» на участке граница Озинского района – Нижняя Покровка в Перелюбском районе Саратовской области» (далее – Отчет) подготовлен под руководством С.А. Курочкиной.

В Отчете представлены методика археологических исследований, историко-архивные и библиографические исследования, полевые исследования в границах земельного участка предусмотренного под проектирование и строительство объекта: «Строительство автомобильной дороги «Озинки-Перелюб» на участке граница Озинского района – Нижняя Покровка в Перелюбском районе Саратовской области», состав мероприятий по сохранению объектов культурного наследия.


Отчет также включает альбом иллюстраций (всего 180 иллюстраций) и копию Открытого листа № 820 от 20 июня 2018 г., выданного Министерством культуры РФ на имя Светланы Александровны Курочкиной.

Описание участков, отведенных под строительство.

Согласно представленным материалам, земельный участок, занимаемый под объект «Строительство автомобильной дороги «Озинки-Перелюб» на участке граница Озинского района – Нижняя Покровка» расположен в Перелюбском районе Саратовской области и имеет общую протяженность – 12,9 км, ширину проектируемой полосы отвода – 36 м.

Данная территория располагается в южной части Перелюбского района, на границе с Озинским районом Саратовской области. Проектируемый объект берет начало от с. Нижняя Покровка, пролегая здесь по существующей асфальтированной дороге населенного пункта, и проходит в направлении с севера на юг. От южной окраины села обследованная трасса движется вдоль (к западу от) существующего заброшенного грейдера, между ним и защитной лесополосой. С запада и востока территория объекта окружена пахотными полями, находящимися в активном сельскохозяйственном обороте. Пролегая от села на юг, трасса маршрута поднимается на водораздел между рр. Камелик (левый приток р. Бол. Иргиз) и Солянка (правый приток р. Бол. Камышлак, правого притока р. Камелик), относящимся к Волжскому речному бассейну. Характер местности – степной. В почве преобладают суглинки.

При строительстве старого грейдера грунт вдоль него был подрезан, перемещен и использован для сооружения его насыпи, таким образом, вдоль него были образованы канавы-водоотводы.

Эксперт  А.И. Юдин

На земельном участке, предусмотренном под строительство автодороги, заказчиком работ на момент проведения археологических разведок был проведен комплекс инженерно-геодезических работ по установлению и закреплению на местности границ землепользований (установлены межевые знаки). Таким образом, маршрут археологических разведок проходил строго в границах земельного участка отведённого под строительство объекта. Здесь, с целью выявления объектов археологического наследия, было заложено 19 разведочных шурфов. Пласты шурфов находок (археологических артефактов) не содержали. После исследования шурфы были рекультивированы.

Обследование объекта было начато с северной части проектируемой автодороги, которая начинается в центральной части села Нижняя Покровка. Здесь строительство автодороги будет осуществляться в рамках уже существующей заасфальтированной дорожной насыпи (в пределах полосы отвода 36 м), проходящей через все село с севера на юг протяженностью порядка 1,4 км. Так как вся полоса отвода на территории села уже была подвергнута техногенному воздействию в предшествующие десятилетия (дорожная насыпь с подушкой из грунта и щебня, покрытые асфальтом), перспективные места, на которых возможно было осуществление локальных земляных работ (археологических шурфов), отсутствовали (рис. 4, 5). Тем не менее, на прилегающем к площадке строительства участке, максимально близко расположенном к левому берегу р. Камелик (в 300 м от его излучины) и не застроенном жилыми и хозяйственными строениями села в центральной его части, на улице Виноградской, было заложено 2 археологических (разведочных) шурфа.

Далее проектируемый объект пролегает по ул. Виноградской в южном направлении за пределы села. Здесь он проходит через луг, затапливаемый весенними водами. Ложбины с подобными скоплениями вешних вод имеют некоторое сходство со старичным руслом реки. Проектируемый объект проходит к востоку от ложбины, пересекая один из ее рукавов. Здесь, вдоль указанной ложбины и на обеих сторонах пересекаемого рукава было заложено 6 археологических (разведочных) шурфов.


Затем трасса проектируемого объекта пролегает практически строго с севера на юг по водораздельному степному участку, не имеющему водотоков, водоемов, оврагов, балок и иных подобных объектов. Здесь было заложено 11 археологических (разведочных) шурфов.

В ходе археологических разведок на земельном участке, предусмотренном под строительство объекта «Строительство автомобильной дороги «Озинки-Перелюб» на участке граница Озинского района – Нижняя Покровка в Перелюбском районе Саратовской области» был выявлен курганный могильник Чилижный.

Курганный могильник Чилижный.

Выявлен С. А. Курочкиной в 2018 году в ходе археологических разведок на земельном участке, предусмотренном под строительство объекта «Строительство автомобильной дороги «Озинки-Перелюб» на участке граница Озинского района – Нижняя Покровка в Перелюбском районе Саратовской области».

Курганный могильник расположен в 5,5 км к югу от с. Нижняя Покровка, в 0,7 км к востоку-северо-востоку от пруда Верхний, в 1,8 км к западо-северо-западу от пруда Суходол и в 2,5 км к востоку-юго-востоку от пруда Чилижный. Курганный могильник включает одну насыпь, расположенную на слегка покатом в северном направлении склоне

Эксперт  А.И. Юдин

водораздела рек Большой Камышлак и Таловка. Насыпь распахивается.

Таблица 1. Курганный могильник Чилижный.

№ кургана	Координаты в WGS-84	Размеры (м): высота (h), диаметр (d)	Примечания
1	N51°36'53,74" E50°06'51,31"	h = 0,6 – 0,7 d = 40	Распахивается

В документации также представлены координаты поворотных точек границы территории курганного могильника Чилижный и сведения о частях границы.

Расположение относительно объекта строительства: полоса отвода объекта строительства проходит в 140 м к востоку от границы территории курганного могильника.

Результаты обследования


В результате проведения научно-исследовательских археологических работ (разведок) на земельном участке, занимаемом под объект «Строительство автомобильной дороги «Озинки-Перелюб» на участке граница Озинского района – Нижняя Покровка в Перелюбском районе Саратовской области», памятников археологии не выявлено. Археологический материал не обнаружен.

15. Обоснования выводов экспертизы:

1. Проведенное археологическое обследование на земельном участке, занимаемом под объект «Строительство автомобильной дороги «Озинки-Перелюб» на участке граница Озинского района – Нижняя Покровка в Перелюбском районе Саратовской области» выполнено с целью реализации нормы Федерального закона от 25.06. 2002 г. ФЗ-73 «Об объектах культурного наследия (памятниках истории и культуры) народов Российской Федерации».

В результате проведенных археологических научно-исследовательских работ, на предмет определения наличия (отсутствия) объектов культурного (археологического) наследия на земельном участке протяженностью 12,9 км, шириной проектируемой полосы отвода – 36 м, предусмотренном под строительство объекта: «Строительство автомобильной дороги «Озинки-Перелюб» на участке граница Озинского района – Нижняя Покровка в Перелюбском районе Саратовской области», установлено, что непосредственно на отводимом земельном участке объекты культурного (археологического) наследия не выявлены.

2. Представленная на экспертизу документация, содержащая результаты исследований, в соответствии с которыми определяется наличие или отсутствие объектов, обладающих признаками объекта культурного наследия, на земельном участке, занимаемом под объект «Строительство автомобильной дороги «Озинки-Перелюб» на участке граница Озинского района – Нижняя Покровка в Перелюбском районе Саратовской области», подлежащего воздействию земляных, строительных, мелиоративных, хозяйственных работ и иных работ выполнена в соответствии с требованиями Федерального закона от 25.06.2002 г. № 73-ФЗ «Об объектах культурного наследия (памятниках истории и культуры) народов Российской Федерации» и Положением о порядке проведения археологических полевых работ и составления научной отчетной документации, утвержденным постановлением Отделения историко-филологических наук Российской академии наук от 20 июня 2018 г. № 32.

Эксперт  А.И. Юдин

16. Выводы:

1. На земельном участке, занимаемом под объект «Строительство автомобильной дороги «Озинки-Перелюб» на участке граница Озинского района – Нижняя Покровка в Перелюбском районе Саратовской области» объекты культурного наследия, включенные в реестр, выявленные объекты культурного наследия, объекты, обладающие признаками объекта культурного наследия, отсутствуют; проведение земляных, строительных, мелиоративных, хозяйственных и иных работ **ВОЗМОЖНО (положительное заключение).**

Дата оформления акта экспертизы: 07 августа 2018 г.

Государственный эксперт
по проведению государственной
историко-культурной экспертизы




Юдин А.И.

Эксперт  А.И. Юдин

Перечень приложений к заключению экспертизы:

1.	Отчет о научно-исследовательской работе по теме: «Проведение работ по изыскательскому, охранно-разведочному полевому археологическому обследованию и выявлению объектов археологического наследия на земельном участке, временно занимаемом под объект «Строительство автомобильной дороги «Озинки-Перелюб» на участке граница Озинского района – Нижняя Покровка в Перелюбском районе Саратовской области». Автор – Курочкина С.А., Саратов, 2018.	на 140 л.
----	---	-----------

Эксперт



А.И. Юдин