



СОВЕТ
Алексеевского
муниципального образования
ХВАЛЫНСКОГО района САРАТОВСКОЙ области

Р Е Ш Е Н И Е

от 20 августа 2013 года

№ 134

«Об определении границ, прилегающих к некоторым организациям и объектам территорий, на которых не допускается розничная продажа алкогольной продукции»

В соответствии с Федеральными законами от 06 октября 2003 года № 131-ФЗ « Об общих принципах организации местного самоуправления в Российской Федерации», от 22 ноября 1995 года № 171-ФЗ «О государственном регулировании производства и оборота алкогольной продукции и об ограничении потребления (распития) алкогольной продукции», постановлением Правительства Российской Федерации от 27 декабря 2012 года № 1425 «Об определении органами государственной власти субъектов Российской Федерации мест массового скопления граждан и мест нахождения источников повышенной опасности, в которых не допускается розничная продажа алкогольной продукции», на основании протеста прокуратуры г. Хвалынска

СОВЕТ РЕШИЛ:

1. Утвердить перечень детских, образовательных, медицинских организаций, на прилегающих территориях которых не допускается розничная продажа алкогольной продукции (Приложение № 1).
2. Утвердить схемы границ детских, образовательных, медицинских организаций, на прилегающих территориях которых не допускается розничная продажа алкогольной продукции (Приложение № 2).
3. Способ расчета расстояния от организаций и объектов, указанных в приложении № 1, до границ прилегающих территорий определить по радиусу (кратчайшее расстояние по прямой линии) от входа для посетителей на обособленную территорию (при наличии таковой) или от входа для посетителей в здание (строение, сооружение), в котором расположены организации и (или) объекты, указанные в приложении (при отсутствии обособленной территории).
4. Признать утратившим силу решение от 2 августа 2013 года № 130 «Об определении границ, прилегающих к некоторым организациям и объектам территорий, на которых не допускается розничная продажа алкогольной продукции»
5. Обнародовать настоящее решение в установленном порядке.
6. Контроль за исполнением настоящего решения оставляю за собой.

Глава муниципального образования

В.Л. Аксенов

**Перечень
детских, образовательных, медицинских организаций, социальных учреждений, на
прилегающих территориях которых не допускается розничная продажа алкогольной
продукции**

№ п.п.	Полное наименование учреждения	Сокращенное наименование учреждения	Фактический адрес	Границы расстояния, (метр)
Детские и образовательные учреждения				
1	Муниципальное общеобразовательное учреждение средняя общеобразовательная школа п.Алексеевка Хвалынского района Саратовской области	МОУ СОШ	412761, Саратовская обл, Хвалынский р. П. Алексеевка ул. Чапаева, 111	30 м. от обособ- ленной террито- рии*
2	Государственное казенное общеобразовательное учреждение для детей-сирот и детей, оставшихся без попечения родителей «Специальная (коррекционная) школа интернат для детей-сирот и детей, ОБПР с ограниченными возможностями здоровья VIII вида» п. Алексеевка Хвалынского района Саратовской области	ГКОУ С(К) ШИ VIII вида	412761, Саратовская обл, Хвалынский р. П. Алексеевка ул. Грошева, 20	30 м. от обособ- ленной террито- рии*
3	Муниципальное общеобразовательное учреждение основная общеобразовательная школа с. Селитьба Хвалынского района Саратовской области	МОУ ООШ	412764, Саратовская обл, Хвалынский р. С. Селитьба ул. Центральная, 41в	30 м. от обособ- ленной террито- рии*
Медицинские организации				
4	Государственное учреждение здравоохранения Саратовской области «Хвалынская Центральная районная больница имени Бржозовского»	ГУЗ СО «Хвалынская ЦРБ им. Бржозовского»	412761, Саратовская обл, Хвалынский р. П. Алексеевка ул. Ленина, 56	30 м. от входа

	(Алексеевская врачебная амбулатория)			
5	Государственное учреждение здравоохранения Саратовской области «Хвалынская Центральная районная больница имени Бржозовского» (ФАП)	ГУЗ СО «Хвалынская ЦРБ им. Бржозовского»	412772, Саратовская обл, Хвалынский р. с.Ст.Яблонка, ул. Вишневая, 56	30 м. от входа
6	Государственное учреждение здравоохранения Саратовской области «Хвалынская Центральная районная больница имени Бржозовского» (ФАП)	ГУЗ СО «Хвалынская ЦРБ им. Бржозовского»	412764, Саратовская обл, Хвалынский р., с.Селитьба, ул. Центральная, 20а	30 м. от входа
7	Государственное учреждение здравоохранения Саратовской области «Хвалынская Центральная районная больница имени Бржозовского» (ФАП)	ГУЗ СО «Хвалынская ЦРБ им. Бржозовского»	412774, Саратовская обл, Хвалынский р., с.Новояблонка, ул. Садовая 30а	30 м. от входа

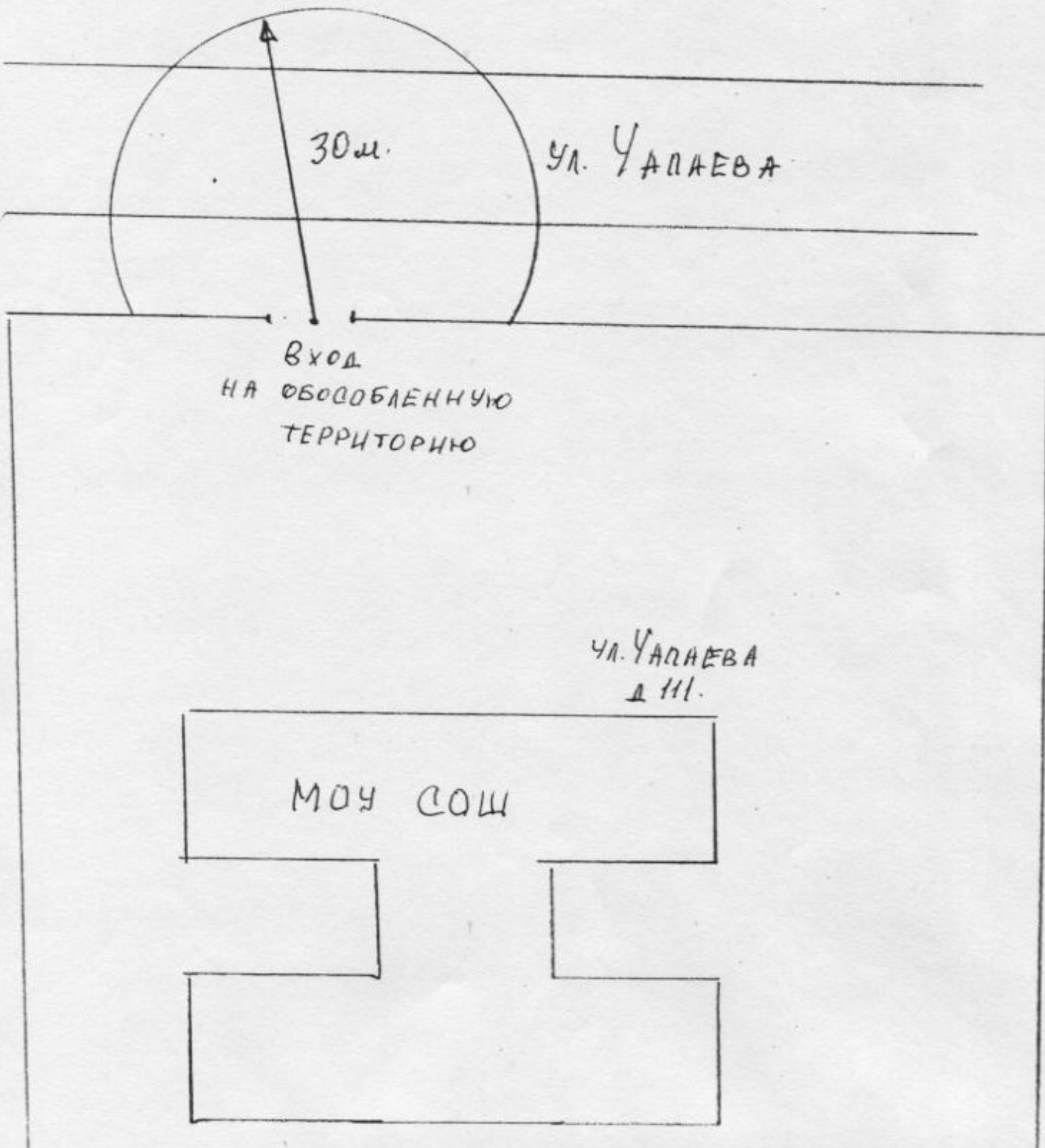
*обособленная территория – территория, границы которой обозначены ограждением (объектами искусственного происхождения), прилегающая к зданию (строению, сооружению), в котором расположены организации и (или) объекты.

Верно:
Секретарь Совета

М.Ю.Ляхович

СХЕМА

ГРАНИЦ ПРИЛЕГАЮЩЕЙ ТЕРРИТОРИИ
к МОУ СОШ п. АЛЕКСЕЕВКА



СХЕМА

ГРАНИЦ ПРИЛЕГАЮЩЕЙ ТЕРРИТОРИИ
к ГКОУ С(К) ШИ VIII вида п. АЛЕКСЕЕВКА

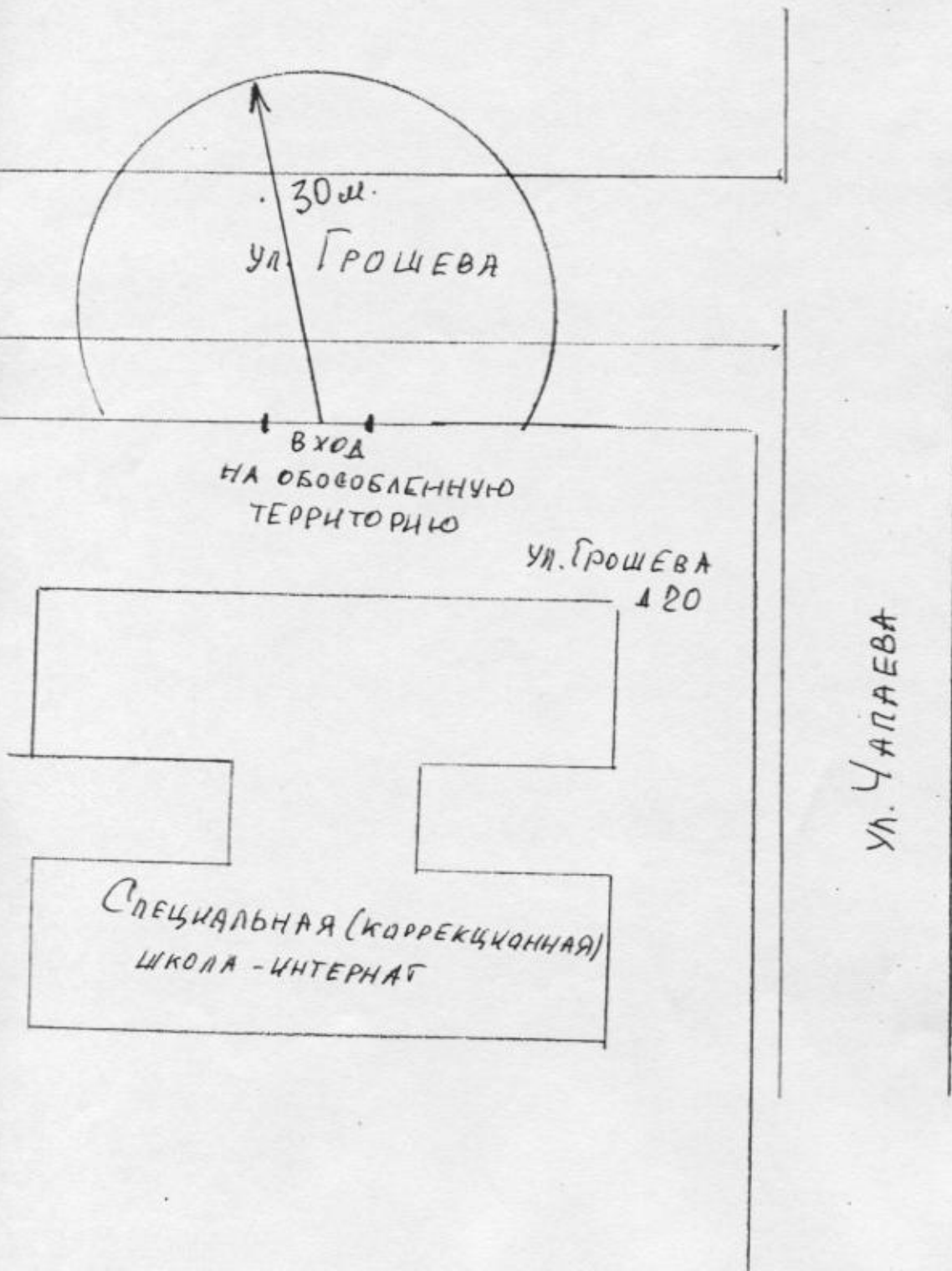


СХЕМА
ГРАНИЦ ПРИЛЕГАЮЩЕЙ ТЕРРИТОРИИ
к МОУ ООШ с. СЕЛЦЬБА

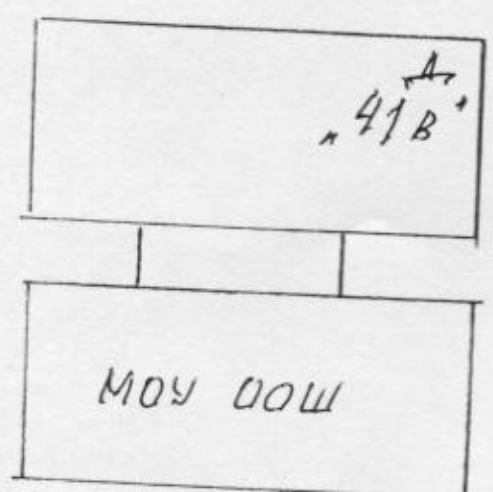
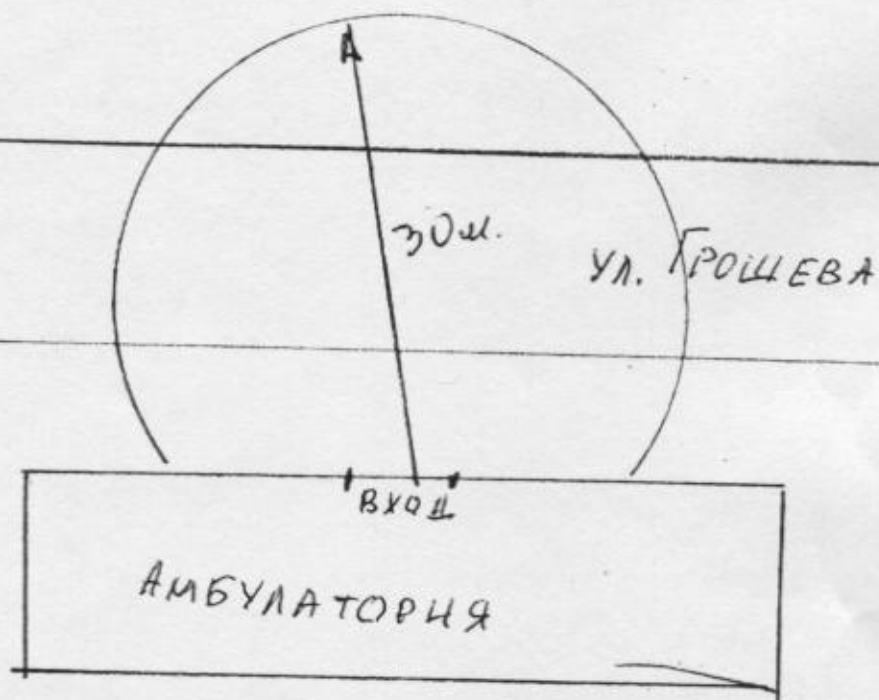


СХЕМА
ГРАНИЦ ПРИЛЕГАЮЩЕЙ ТЕРРИТОРИИ
К АЛЕКСЕЕВСКОЙ ВРАЧЕБНОЙ АМБУЛАТОРИИ



СХЕМА

ГРАНИЦ, ПРИЛЕГАЮЩЕЙ ТЕРРИТОРИИ
К ФАП с. СТАРАЯ ЯБЛОНКА

ул. Вишнёвая

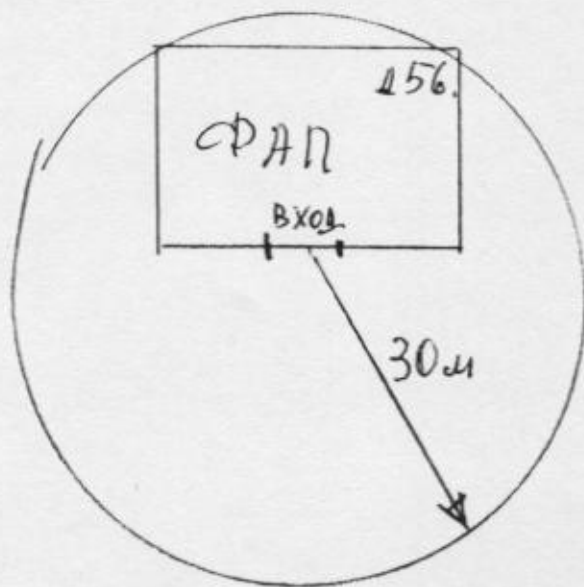


СХЕМА
ГРАНИЦ ПРИЛЕГАЮЩЕЙ ТЕРРИТОРИИ
к ФАП с. Селитьба

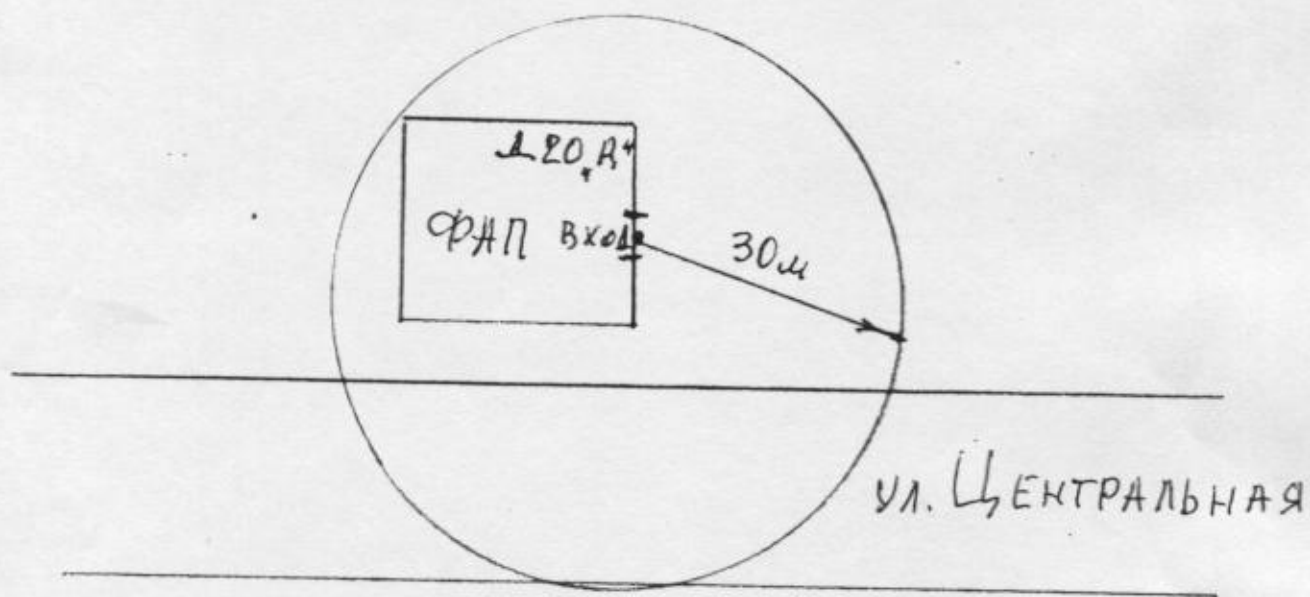
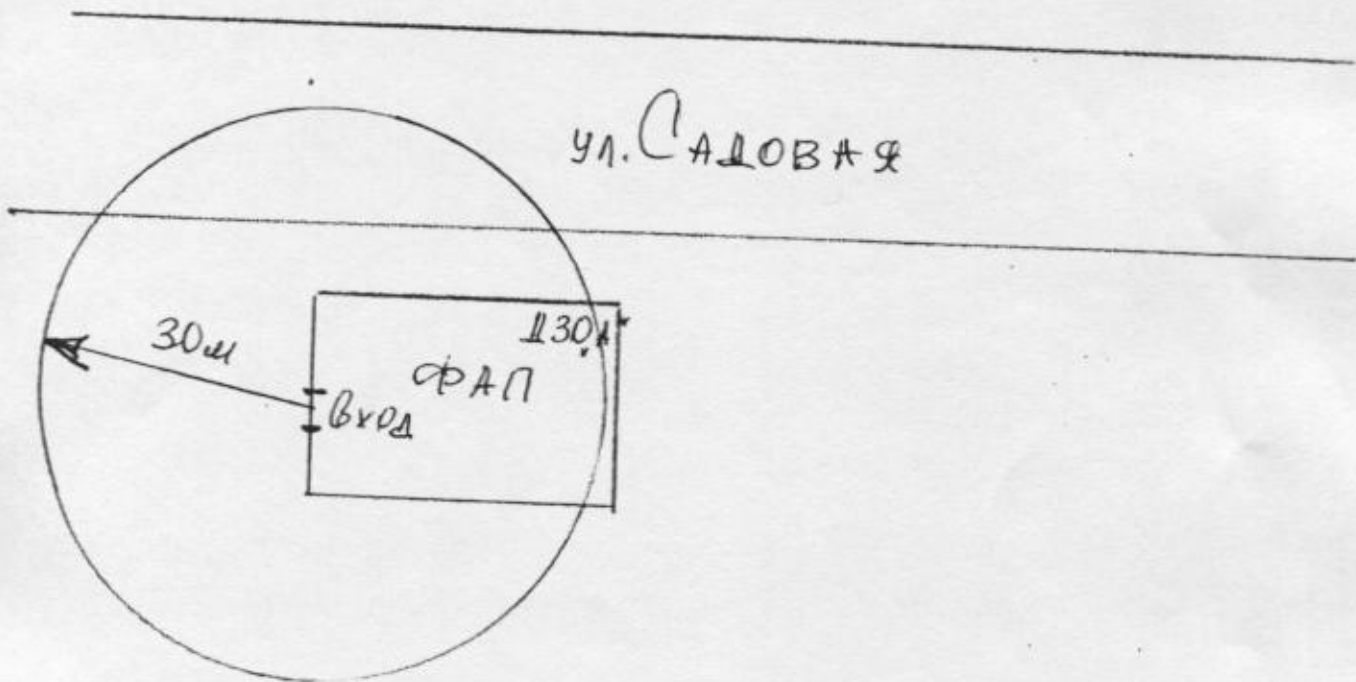
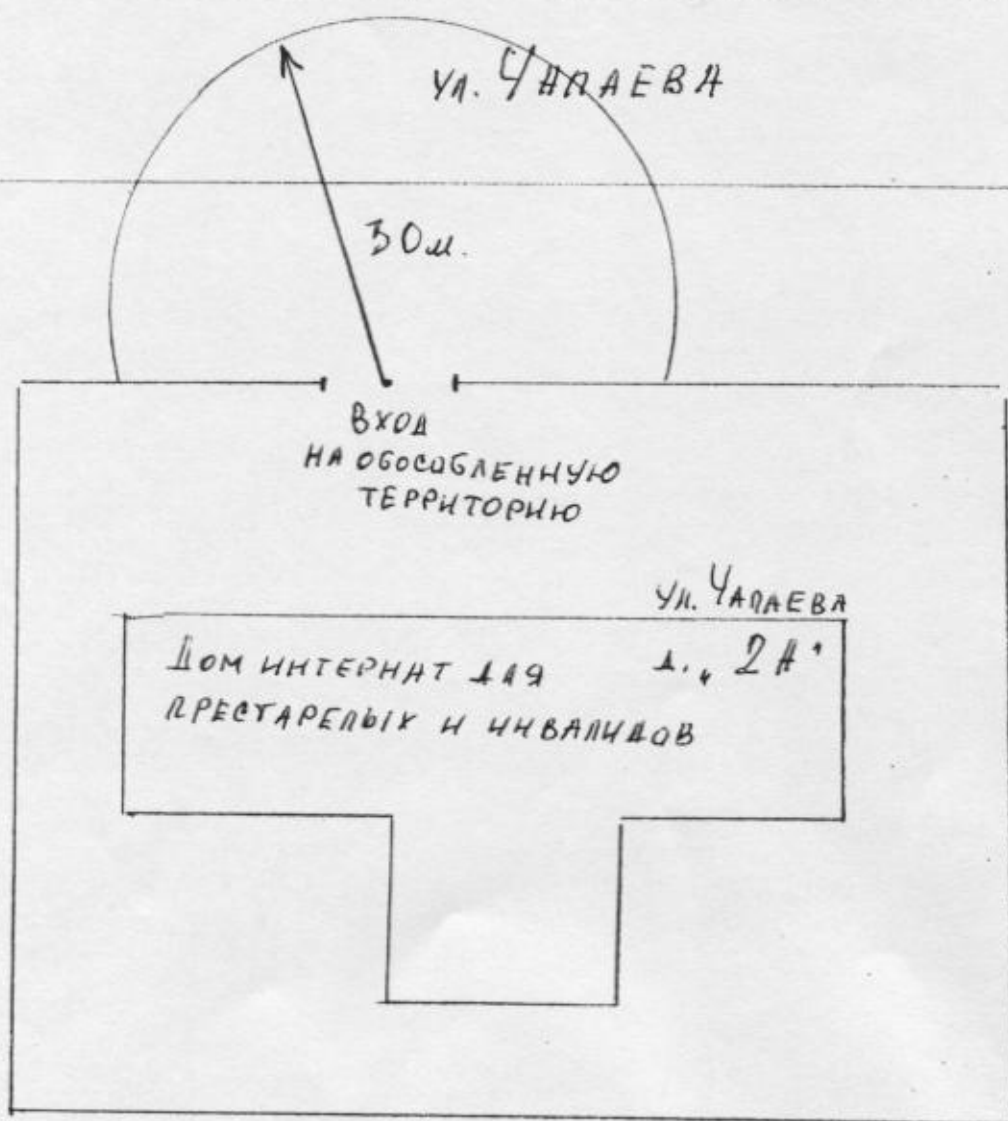


СХЕМА
ГРАНИЦ ПРИЛЕГАЮЩЕЙ ТЕРРИТОРИИ
к ФАП с. НОВОЯБЛОНКА



СХЕМА

ГРАНИЦ ПРИЛЕГАЮЩЕЙ ТЕРРИТОРИИ
К ДОМУ ИНТЕРНАТУ ДЛЯ ПРЕСТАРЕЛЫХ
И ИНВАЛИДОВ В И. АЛЕКСЕЕВКА



СХЕМА

ГРАНИЦ ПРИЛЕГАЮЩЕЙ ТЕРРИТОРИИ
К ПОДВОРЬЮ СВЯТО-ИОАННОВСКОГО
ЖЕНСКОГО МОНАСТЫРЯ В п. АЛЕКСЕЕВКА

