



**УПРАВЛЕНИЕ ПО ОХРАНЕ ОБЪЕКТОВ КУЛЬТУРНОГО НАСЛЕДИЯ
ПРАВИТЕЛЬСТВА САРАТОВСКОЙ ОБЛАСТИ**

ПРИКАЗ

от 20 12 2018 года № 156


г. Саратов

**Об утверждении границ территории
объекта культурного наследия местного
муниципального значения,
расположенного по адресу: г. Саратов,
ул. Крымская, 5**

В соответствии со статьями 3.1 и 9.2 Федерального закона от 25 июня 2002 года № 73-ФЗ «Об объектах культурного наследия (памятниках истории и культуры) народов Российской Федерации», Законом Саратовской области от 04 ноября 2003 года № 69-ЗСО «Об охране и использовании объектов культурного наследия (памятников истории и культуры) народов Российской Федерации, находящихся на территории Саратовской области», поручением Президента РФ от 20.08.2012 г. № Пр-2217 о территориальном планировании развития территорий, имеющих памятники истории и культуры и другие объекты, представляющие историко-культурную ценность, Приказом Министерства культуры Российской Федерации 04 июня 2015 г. № 1745 об утверждении требований к составлению проектов границ территорий объектов культурного наследия, Положением об управлении по охране объектов культурного наследия Правительства Саратовской области, утвержденным постановлением Правительства Саратовской области от 15 июня 2015 года № 288-П ПРИКАЗЫВАЮ:

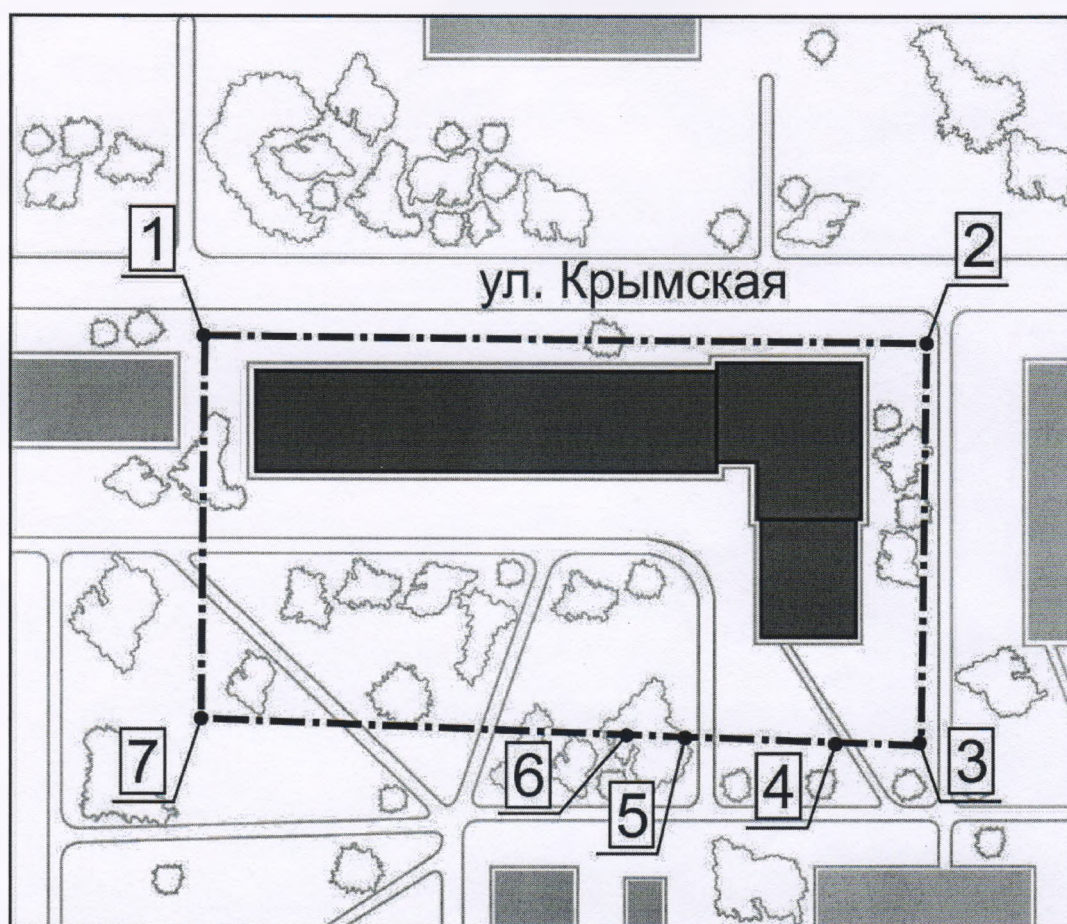
1. Утвердить границы территории объекта культурного наследия местного муниципального значения «Дом жилой, 1957 г » по адресу: г. Саратов, ул. Крымская, 5 согласно приложению 1;
2. Отделу учета (ответственный - Коляденко Н.Б.) разместить приказ на официальном сайте в информационно-телекоммуникационной сети «Интернет» и направить в министерство информации и печати области для официального опубликования.
3. Отделу учета объектов культурного наследия (ответственный - Коляденко Н.Б.) направить уведомления, предусмотренные действующим законодательством в сфере охраны объектов культурного наследия.
4. Контроль за исполнением приказа оставляю за отделом учета объектов культурного наследия (ответственный - Коляденко Н.Б.).
5. Приказ вступает в силу с момента его официального опубликования.

Начальник управления






В.В. Мухин

**Границы территории объекта культурного наследия местного
муниципального значения «Дом жилой, 1957 г.» по адресу: г. Саратов,
ул. Крымская, 5**



Условные обозначения

-  - Объект культурного наследия
-  - Граница территории ОКН
-  - Поворотные (характерные точки)

Координаты поворотных точек границ территории объекта культурного наследия местного муниципального значения «Дом жилой, 1957 г.» по адресу: г. Саратов, ул. Крымская, 5

№ точки	Координаты в местной системе координат	
	X	Y
1	491891.29	2291503.33
2	491890.22	2291613.87
3	491828.36	2291612.76
4	491828.45	2291610.83
5	491829.31	2291576.80
6	491829.57	2291568.08
7	491832.10	2291503.07