

**АКТ**  
**Государственной историко-культурной экспертизы**  
**документации, содержащей результаты исследований, в соответствии с которыми**  
**определяется наличие или отсутствие объектов, обладающих признаками объекта**  
**культурного наследия, на земельных участках, подлежащих воздействию земляных,**  
**строительных, мелиоративных, хозяйственных работ, работ по использованию лесов**  
**и иных работ.**

Документация, содержащая результаты исследований, в соответствии с которыми определяется наличие или отсутствие объектов, обладающих признаками объекта культурного наследия на территории, предусмотренной под проектируемый объект: «Размещение антенно-мачтовых сооружений (АМС) и подъездных дорог к ним по объекту «Газопровод-отвод от места врезки в ГО «Бравый» и ГРС «Новопушкинское» Энгельсского района» в Федоровском, Советском и Энгельсском районах Саратовской области, подлежащем воздействию земляных, строительных, мелиоративных, хозяйственных работ и иных работ.

Настоящий Акт государственной историко-культурной экспертизы составлен в соответствии с Федеральным законом от 25.06.2002 г. № 73-ФЗ «Об объектах культурного наследия (памятниках истории и культуры) народов Российской Федерации» (ред. от 22.10.2014, с изм. от 01.12.2014), Положением о государственной историко-культурной экспертизе, утвержденным постановлением Правительства Российской Федерации от 15.07.2009 г. № 569 (в редакции Постановления Правительства Российской Федерации от 09 июня 2015 г. № 569 «О внесении изменений в Положение о государственной историко-культурной экспертизе).

В соответствии с пунктом 11.1 Положения экспертиза проводится одним экспертом.

**1. Дата начала проведения экспертизы:** 12.07.2019 г.

**2. Дата окончания экспертизы:** 15.07.2019 г.

**3. Место проведения экспертизы:** г. Саратов

**4. Заказчик экспертизы:** ООО «ПРАНА»

Местонахождение: 410003, г. Саратов, ул. Глебучев Овраг, д. 492

Эксперт: Юдин Александр Иванович, тел. 8(906)303-24-40

**5. Сведения об эксперте:**

**Юдин Александр Иванович:** образование – высшее, специальность «Историк. Преподаватель истории», ученая степень - доктор исторических наук, место работы и должность – заместитель директора по научной работе ООО «ЛРТ-Наследие», стаж работы – 32 года. Реквизиты аттестации эксперта – Государственный эксперт по проведению историко-культурной экспертизы (приказ Министерства культуры РФ № 219 от 27.02.2019 г.).

Профиль экспертной деятельности:

- выявленные объекты культурного наследия в целях обоснования целесообразности включения данных объектов в реестр;  
- земли, подлежащие воздействию земляных, строительных, мелиоративных, хозяйственных работ, предусмотренных статьей 25 Лесного кодекса РФ по

Эксперт  А.И. Юдин

использованию лесов (за исключением работ, указанных в пунктах 3, 4 и 7 части 1 статьи 25 Лесного кодекса РФ) и иных работ, в случае, если орган охраны объектов культурного наследия не имеет данных об отсутствии на указанных землях объектов культурного наследия, включенных в реестр, выявленных объектов культурного наследия либо объектов, обладающих признаками объекта культурного наследия;

- документы, обосновывающие включение объектов культурного наследия в реестр;
- документы, обосновывающие исключение объектов культурного наследия из реестра;
- документация, за исключением научных отчетов о выполненных археологических полевых работах, содержащая результаты исследований, в соответствии с которыми определяется наличие или отсутствие объектов, обладающих признаками объекта культурного наследия, на земельных участках, подлежащих воздействию земляных, строительных, мелиоративных, хозяйственных работ, работ по использованию лесов и иных работ;
- документация или разделы документации, обосновывающие меры по обеспечению сохранности объекта культурного наследия, включенного в реестр, выявленного объекта культурного наследия либо объекта, обладающего признаками объекта культурного наследия, при проведении земляных, мелиоративных, хозяйственных работ, указанных в настоящей статье работ по использованию лесов и иных работ в границах территории объекта культурного наследия либо на земельном участке, непосредственно связанном с земельным участком в границах территории объекта культурного наследия.

**6. Информация о том, что в соответствии с законодательством Российской Федерации эксперты несут ответственность за достоверность сведений, изложенных в заключении:**

Настоящим подтверждается, что Государственный эксперт **Юдин Александр Иванович**, участвующий в проведении историко-культурной экспертизы предупрежден об уголовной ответственности за дачу заведомо ложного заключения по статье 307 Уголовного кодекса Российской Федерации, содержание которой ему известно и понятно.

**7. Отношения к заказчику.**

Эксперт Юдин А.И.:

- не имеет родственных связей с заказчиком (его должностными лицами, работниками);
- не состоит в трудовых отношениях с заказчиком;
- не имеет долговых или иных имущественных обязательств перед заказчиком;
- не владеет ценными бумагами, акциями (долями участия, паями в уставных капиталах) заказчика;
- не заинтересован в результатах исследований и решений, вытекающих из настоящего экспертного заключения, с целью получения выгоды в виде денег, ценностей, иного имущества, услуг имущественного характера или имущественных прав для себя или третьих лиц.

**8. Объект экспертизы:**

Документация, содержащая результаты исследований, в соответствии с которыми определяется наличие или отсутствие объектов, обладающих признаками объекта культурного наследия, на территории, предусмотренной под проектируемый объект: «Размещение антенно-мачтовых сооружений (АМС) и подъездных дорог к ним по объекту «Газопровод-отвод от места врезки в ГО «Бравый» и ГРС «Новопушкинское» Энгельсского района» в Федоровском, Советском и Энгельском районах Саратовской

Эксперт  А.И. Юдин

области., подлежащего воздействию земляных, строительных, мелиоративных, хозяйственных работ и иных работ.

#### **9. Цель экспертизы:**

Определение наличия или отсутствия объектов культурного наследия, включенных в реестр, выявленных объектов культурного наследия либо объектов, обладающих признаками объекта культурного наследия, на территории, предусмотренной под проектируемый объект: «Размещение антенно-мачтовых сооружений (АМС) и подъездных дорог к ним по объекту «Газопровод-отвод от места врезки в ГО «Бравый» и ГРС «Новопушкинское» Энгельсского района» в Федоровском, Советском и Энгельском районах Саратовской области.

#### **10. Перечень документов, представленных заявителем:**

1) Отчет о научно-исследовательской работе по теме: «Выполнение археологических научно-исследовательских работ (разведок) на предмет наличия (отсутствия) объектов, обладающих признаками историко-культурного наследия, на территории, предусмотренной под проектируемый объект: «Размещение антенно-мачтовых сооружений (АМС) и подъездных дорог к ним по объекту «Газопровод-отвод от места врезки в ГО «Бравый» и ГРС «Новопушкинское» Энгельсского района» в Федоровском, Советском и Энгельском районах Саратовской области. Автор – Тихонов. В.В., Саратов, 2019. –159 стр.

**11. Сведения об обстоятельствах, повлиявших на процесс проведения и результаты экспертизы:** не имеются

#### **12. Сведения о проведенных исследованиях с указанием примененных методов, объема и характера выполненных работ и их результатов:**

в процессе проведения экспертизы был выполнен анализ всех предоставленных материалов по объекту, с формулировкой выводов; оформление результатов исследований, проведенных в рамках государственной историко-культурной экспертизы, в виде Акта.


#### **13. Перечень документов и материалов, привлекаемых при проведении экспертизы, а также использованной для нее специальной, технической и справочной литературы.**

1. Федеральный Закон от 25.06.2002 г. № 73-ФЗ «Об объектах культурного наследия (памятниках истории и культуры) народов Российской Федерации».

2. Положение о порядке проведения археологических полевых работ и составления научной отчетной документации, утвержденное постановлением Бюро Отделения историко-филологических наук Российской академии наук от 20 июня 2018 г. № 32.

3. Постановление Правительства Российской Федерации № 315 от 26 апреля 2008 г. «Об утверждении Положения о зонах охраны объектов культурного наследия (памятников истории и культуры) народов Российской Федерации».

4. ГОСТ Р 55627-2013 «Археологические изыскания в составе работ по реставрации, консервации, ремонту и приспособлению объектов культурного наследия» (Дата введения в действие -1 апреля 2014 г.)

Эксперт  А.И. Юдин

5. Постановление Правительства РФ от 15.07.2009 г. № 569 «Об утверждении Положения о государственной историко-культурной экспертизе».

6. Закон Саратовской области от 04.11.2003 № 69-ЗСО «Об охране и использовании объектов культурного наследия (памятников истории и культуры) народов Российской Федерации, находящихся на территории Саратовской области (принят Саратовской областной думой 22.10.2003).

#### **14. Факты и сведения, выявленные и установленные в результате проведенных исследований.**

В результате рассмотрения документации установлено, что сотрудниками ООО «ПРАНА» по договору с АО «Газпром газораспределение Саратовская область» под руководством В.В. Тихонова было проведено археологическое обследование на земельном участке, отводимом под объект «Размещение антенно-мачтовых сооружений (АМС) и подъездных дорог к ним по объекту «Газопровод-отвод от места врезки в ГО «Бравый» и ГРС «Новопушкинское» Энгельского района» в Федоровском, Советском и Энгельском районах Саратовской области. Археологические работы производились по Открытому листу № 0506-2019 от 22 мая 2019 г., выданному Министерством культуры РФ Тихонову Валерию Викторовичу.

Отчет о научно-исследовательской работе по теме: «Выполнение археологических научно-исследовательских работ (разведок) на предмет наличия (отсутствия) объектов, обладающих признаками историко-культурного наследия, на территории, предусмотренной под проектируемый объект: «Размещение антенно-мачтовых сооружений (АМС) и подъездных дорог к ним по объекту «Газопровод-отвод от места врезки в ГО «Бравый» и ГРС «Новопушкинское» Энгельского района» в Федоровском, Советском и Энгельском районах Саратовской области (далее – Отчет) подготовлен под руководством В.В. Тихонова.

В Отчете представлены методика археологических исследований, историко-архивные и библиографические исследования, полевые исследования в границах земельного участка, предусмотренного под проектирование и строительство объекта «Размещение антенно-мачтовых сооружений (АМС) и подъездных дорог к ним по объекту «Газопровод-отвод от места врезки в ГО «Бравый» и ГРС «Новопушкинское» Энгельского района» в Федоровском, Советском и Энгельском районах Саратовской области.


Отчет также включает альбом иллюстраций (всего 169 иллюстраций) и копию Открытого листа № 0506-2019 от 22 мая 2019 г., выданного Министерством культуры РФ на имя Валерия Викторовича Тихонова.

#### *Описание участков, отведенных под строительство.*

Объект: «Размещение антенно-мачтовых сооружений (АМС) и подъездных дорог к ним по объекту «Газопровод-отвод от места врезки в ГО «Бравый» и ГРС «Новопушкинское» Энгельского района» в Федоровском, Советском и Энгельском районах Саратовской области имеет общую площадь 6,03275 га и общую протяженность линейных объектов 989,34 м.

Объект (4 строительные площадки) расположены в трех левобережных районах области в Федоровском, Советском и Энгельском.

**Первый участок** (ОРС-2 Мокроусское ЛПУМГ) расположен в 2 км к северо-

Эксперт  А.И. Юдин

востоку от р.п. Мокроус Федоровского района и примыкает с юго-восточной стороны к Мокроусскому ЛПУМГ. Здесь запланирована установка антенно-мачтового сооружения (АМС) с подъездной дорогой к нему, а также трассы ВЛ и кабеля связи. Общая площадь АМС с дорогой 8742 кв.м., общая протяженность линейного объекта 278,3 м, при площади 1664 кв.м. Участок имеет относительно ровный рельеф. Практически вся площадь задернована.

**Второй участок** (ПРС-4 Романовка) расположен в 400 м к западу от с. Романовка Федоровского района и примыкает с юго-восточной стороны к существующей площадке ГРС с. Романовка. Здесь запланирована установка антенно-мачтового сооружения (АМС) с подъездной дорогой к нему, а также переустройство трассы ВЛ и прокладка кабеля связи. Общая площадь АМС с дорогой 8793 кв.м., общая протяженность линейного объекта 353,14 м, при площади 2988 кв.м. Участок имеет относительно ровный рельеф. Практически вся площадь задернована.

**Третий участок** (ПРС-3 Степновская промплощадка) расположен на севере р.п. Степное Советского района и примыкает с южной стороны к существующей промплощадке, а с западной к поселковому кладбищу. Здесь запланирована установка антенно-мачтового сооружения (АМС) с подъездной дорогой к нему, а также трассы ВЛ и кабеля связи. Общая площадь АМС с дорогой 12080 кв.м., общая протяженность линейного объекта 196,2 м, при площади 2080,8 кв.м. Участок проходит через обводненную ложину.


**Четвертый участок** (ПРС-2 Заветы Ильича) расположен в 80 м к юго-западу от с. Безымянное Энгельского района и примыкает с южной, восточной и северной сторон к существующей площадке ГРС. Здесь запланирована установка антенно-мачтового сооружения (АМС) с подъездной дорогой к нему, а также переустройство трассы ВЛ и прокладка кабеля связи. Общая площадь АМС с дорогой 30712,5 кв.м., общая протяженность первого линейного объекта 75,5 м, при площади 632 кв.м., общая протяженность второго линейного объекта 86,2 м, при площади 516,4 кв.м. Участок имеет относительно ровный рельеф. Практически вся площадь распахана и используется в сельскохозяйственном обороте.

В зоне строительства объекта в местах возможного выявления объектов культурного (археологического) наследия скрытых в земле, было заложено тринадцать разведочных шурфов размерами 1 м X 1 м. Никаких культурных остатков в рекогносцировочных шурфах не обнаружено. По завершении работ рекогносцировочные шурфы были рекультивированы.

В результате проведения научно-исследовательских археологических работ (разведок) на земельном участке, отводимом под объект «Газопровод-отвод от места врезки в ГО «Бравый» и ГРС «Новопушкинское» Энгельского района» в Федоровском, Советском и Энгельском районах Саратовской области, памятников археологии не выявлено. Археологический материал не обнаружен.

#### **15. Обоснования выводов экспертизы:**

1. Проведенное археологическое обследование на земельном участке, отводимом под объект «Газопровод-отвод от места врезки в ГО «Бравый» и ГРС «Новопушкинское» Энгельского района» в Федоровском, Советском и Энгельском районах Саратовской области выполнено с целью реализации нормы Федерального закона от 25.06. 2002 г. ФЗ-

Эксперт  А.И. Юдин

73 «Об объектах культурного наследия (памятниках истории и культуры) народов Российской Федерации».

В результате проведённых археологических научно-исследовательских работ, на предмет определения наличия (отсутствия) объектов культурного (археологического) наследия на земельном участке, предусмотренном под строительство объекта: «Газопровод-отвод от места врезки в ГО «Бравый» и ГРС «Новопушкинское» Энгельсского района» в Федоровском, Советском и Энгельсском районах Саратовской области, установлено, что непосредственно на отводимом земельном участке объекты культурного (археологического) наследия не выявлены.


2. Представленная на экспертизу документация, содержащая результаты исследований, в соответствии с которыми определяется наличие или отсутствие объектов, обладающих признаками объекта культурного наследия, на земельном участке, отводимом под объект «Газопровод-отвод от места врезки в ГО «Бравый» и ГРС «Новопушкинское» Энгельсского района» в Федоровском, Советском и Энгельсском районах Саратовской области, подлежащего воздействию земляных, строительных, мелиоративных, хозяйственных работ и иных работ выполнена в соответствии с требованиями Федерального закона от 25.06.2002 г. № 73-ФЗ «Об объектах культурного наследия (памятниках истории и культуры) народов Российской Федерации» и Положением о порядке проведения археологических полевых работ и составления научной отчётной документации, утвержденным постановлением Отделения историко-филологических наук Российской академии наук от 20 июня 2018 г. № 32.


#### 16. Выводы:

1. На земельном участке, отводимом под объект «Газопровод-отвод от места врезки в ГО «Бравый» и ГРС «Новопушкинское» Энгельсского района» в Федоровском, Советском и Энгельсском районах Саратовской области объекты культурного наследия, включенные в реестр, выявленные объекты культурного наследия, объекты, обладающие признаками объекта культурного наследия, отсутствуют; проведение земляных, строительных, мелиоративных, хозяйственных и иных работ **ВОЗМОЖНО (положительное заключение).**

Дата оформления акта экспертизы: 15 июля 2019 г.

Государственный эксперт  
по проведению государственной  
историко-культурной экспертизы


  
Юдин А.И.

Эксперт  А.И. Юдин

**Перечень приложений к заключению экспертизы:**

1.	Отчет о научно-исследовательской работе по теме: «Выполнение археологических научно-исследовательских работ (разведок) на предмет наличия (отсутствия) объектов, обладающих признаками историко-культурного наследия, на территории, предусмотренной под проектируемый объект: «Газопровод-отвод от места врезки в ГО «Бравый» и ГРС «Новопушкинское» Энгельсского района» в Федоровском, Советском и Энгельском районах Саратовской области. Автор – Тихонов. В.В., Саратов, 2019.	на 159 л.
----	---	-----------

Эксперт \_\_\_\_\_



А.И. Юдин