

**АКТ**  
**Государственной историко-культурной экспертизы**  
**документации о выполненных археологических полевых работах, содержащей**  
**результаты исследований на земельных участках, подлежащих**  
**хозяйственному освоению.**

Документация о выполненных археологических полевых работах, содержащая результаты исследований, в соответствии с которыми определяется наличие или отсутствие объектов, обладающих признаками объекта культурного наследия, на земельном участке, попадающем в зону капитального ремонта объекта: «Газопровод межпоселковый от ГРС «Иловлинское» до с. Каменка и распределительного газопровода «ГСП Иловлинск-Пановка», с отводом к с. Гвардейское Красноармейского района Саратовской области» (код стройки 34/459-2), подлежащем воздействию земляных, строительных, мелиоративных, хозяйственных работ и иных работ.

Настоящий Акт государственной историко-культурной экспертизы составлен в соответствии с Федеральным законом от 25.06.2002 г. №73-ФЗ «Об объектах культурного наследия (памятниках истории и культуры) народов Российской Федерации» и Положением о государственной историко-культурной экспертизе, утвержденным постановлением Правительства Российской Федерации от 15 июля 2009 г. №569 (с изменениями от 09.06.2015) (далее – Положение).

В соответствии с пунктом 11.1 Положения экспертиза проводится одним экспертом.

**1. Дата начала проведения экспертизы:** 06.07.2018 г.

**2. Дата окончания экспертизы:** 16.07.2018 г.

**3. Место проведения экспертизы:** г. Саратов

**4. Заказчик экспертизы:** Общество с ограниченной ответственностью «Центр реставрации и сохранения памятников» (ООО «ЦРСП»)

Место нахождения: 410031, Россия, г. Саратов, ул. Глебучев Овраг, 492

ИНН 6455047660; КПП 645501001

Эксперт: Юдин Александр Иванович, тел. 8(906)303-24-40

**5. Сведения об эксперте:**

**Юдин Александр Иванович:** образование – высшее, специальность «Историк. Преподаватель истории», ученая степень – доктор исторических наук, место работы и должность – заместитель директора по научной работе ООО «ЛРТ-Наследие», стаж работы – 31 год. Реквизиты аттестации эксперта – Государственный эксперт по проведению историко-культурной экспертизы (приказ Министерства культуры РФ № 212 от 20.01.2016 г.).

Профиль экспертной деятельности:

- земли, подлежащие воздействию земляных, строительных, мелиоративных, хозяйственных работ, предусмотренных статьей 25 Лесного кодекса РФ по использованию лесов (за исключением работ, указанных в пунктах 3, 4 и 7 части 1 статьи 25 Лесного кодекса РФ) и иных работ, в случае, если орган охраны объектов культурного наследия не имеет данных об отсутствии на указанных землях объектов культурного наследия, включенных в реестр, выявленных объектов

Эксперт  А.И. Юдин

культурного наследия либо объектов, обладающих признаками объекта культурного наследия;

- документы, обосновывающие включение объектов культурного наследия в реестр;

- документация, за исключением научных отчетов о выполненных археологических полевых работах, содержащая результаты исследований, в соответствии с которыми определяется наличие или отсутствие объектов, обладающих признаками объекта культурного наследия, на земельных участках, подлежащих воздействию земляных, строительных, мелиоративных, хозяйственных работ, работ по использованию лесов и иных работ;

- документация или разделы документации, обосновывающие меры по обеспечению сохранности объекта культурного наследия, включенного в реестр, выявленного объекта культурного наследия либо объекта, обладающего признаками объекта культурного наследия, при проведении земляных, мелиоративных, хозяйственных работ, указанных в настоящей статье работ по использованию лесов и иных работ в границах территории объекта культурного наследия либо на земельном участке, непосредственно связанном с земельным участком в границах территории объекта культурного наследия.

#### **6. Информация о том, что в соответствии с законодательством Российской Федерации эксперт (эксперты) несет ответственность за достоверность сведений, изложенных в заключении.**

Настоящим подтверждается, что Государственный эксперт **Юдин Александр Иванович**, участвующий в проведении историко-культурной экспертизы предупрежден об уголовной ответственности за дачу заведомо ложного заключения по статье 307 Уголовного кодекса Российской Федерации, содержание которой ему известно и понятно.

#### **7. Отношения к заказчику.**

Эксперт Юдин Александр Иванович:

- не имеет родственных связей с заказчиком (его должностными лицами, работниками);

- не состоит в трудовых отношениях с заказчиком;


- не имеет долговых или иных имущественных обязательств перед заказчиком;

- не владеет ценными бумагами, акциями (долями участия, паями в уставных капиталах) заказчика;

- не заинтересован в результатах исследований и решений, вытекающих из настоящего экспертного заключения, с целью получения выгоды в виде денег, ценностей, иного имущества, услуг имущественного характера или имущественных прав для себя или третьих лиц.

#### **8. Объект экспертизы:**

Документация о выполненных археологических полевых работах, содержащая результаты исследований, в соответствии с которыми определяется наличие или отсутствие объектов, обладающих признаками объекта культурного наследия, на земельном участке, попадающем в зону капитального ремонта объекта: «Газопровод межпоселковый от ГРС «Иловлинское» до с. Каменка и распределительного газопровода «ГСП Иловлинск-Пановка», с отводом к с.

Эксперт  А.И. Юдин

Гвардейское Красноармейского района Саратовской области» (код стройки 34/459-2), подлежащем воздействию земляных, строительных, мелиоративных, хозяйственных работ и иных работ.

#### **9. Цель экспертизы:**

Определение наличия или отсутствия объектов культурного наследия, включенных в реестр, выявленных объектов культурного наследия либо объектов, обладающих признаками объекта культурного наследия, на земельном участке, попадающем в зону капитального ремонта объекта: «Газопровод межпоселковый от ГРС «Иловлинское» до с. Каменка и распределительного газопровода «ГСП Иловлинск-Пановка», с отводом к с. Гвардейское Красноармейского района Саратовской области» (код стройки 34/459-2).

#### **10. Перечень документов, представленных заявителем:**

1) Отчет о раскопках объекта археологического наследия «Грунтовый могильник Пфейфер» в зоне строительства объекта «Газопровод межпоселковый от ГРС «Иловлинское» до с. Каменка и распределительного газопровода «ГСП Иловлинск-Пановка», с отводом к с. Гвардейское Красноармейского района Саратовской области» (код стройки 34/459-2) в 2018 году. Автор - Волков В.А., Саратов, 2018. – 110 стр.

2) Техническое задание, 2018г. – 3 стр.

**11. Сведения об обстоятельствах, повлиявших на процесс проведения и результаты экспертизы:** не имеются

#### **12. Сведения о проведенных исследованиях с указанием примененных методов, объема и характера выполненных работ и их результатов:**

в процессе проведения экспертизы был выполнен анализ всех предоставленных материалов по объекту, с формулировкой выводов; оформление результатов исследований, проведенных в рамках государственной историко-культурной экспертизы, в виде Акта.

#### **13. Перечень документов и материалов, привлекаемых при проведении экспертизы, а также использованной для нее специальной, технической и справочной литературы.**


1. Федеральный Закон от 25.06.2002 г. № 73-ФЗ «Об объектах культурного наследия (памятниках истории и культуры) народов Российской Федерации».

2. Положение о порядке проведения археологических полевых работ и составления научной отчетной документации, утвержденное постановлением Отделения историко-филологических наук Российской академии наук от 27 ноября 2013 г. № 85.

3. Постановление Правительства Российской Федерации № 315 от 26 апреля 2008 г. «Об утверждении Положения о зонах охраны объектов культурного наследия (памятников истории и культуры) народов Российской Федерации».

4. ГОСТ Р 55627-2013 «Археологические изыскания в составе работ по реставрации, консервации, ремонту и приспособлению объектов культурного наследия» (Дата введения в действие -1 апреля 2014 г.)

5. Постановление Правительства РФ от 15.07.2009 г. № 569 «Об утверждении Положения о государственной историко-культурной экспертизе».

Эксперт  А.И. Юдин

#### **14. Факты и сведения, выявленные и установленные в результате проведенных исследований.**

В результате рассмотрения документации выявлено, что в ходе произведенных в июне-июле 2018 года охранных археологических исследований грунтового могильника «Пфейфер» освобождена территория для проектирования и строительства объекта «Газопровод межпоселковый от ГРС «Иловлинское» до с. Каменка и распределительного газопровода «ГСП Иловлинск-Пановка», с отводом к с. Гвардейское Красноармейского района Саратовской области» (код стройки 34/459-2) в Красноармейском районе Саратовской области и земельный участок может быть использован для реализации проекта. Археологические работы проводились на основании раздела по обеспечению сохранности объекта культурного (археологического) наследия: «Газопровод межпоселковый от ГРС «Иловлинское» до с. Каменка и распределительный газопровод «ГСП Иловлинск-Пановка» с отводом к с. Гвардейское» в Красноармейском районе Саратовской области. Перетрассировка» и Открытого листа № 387, выданного министерством культуры Российской Федерации 15 мая 2018 года В. А. Волкову. Заказчиком работ выступило АО «Газпром газораспределение Саратовская область».

Отчет о раскопках объекта археологического наследия «Грунтовый могильник Пфейфер» в зоне строительства объекта «Газопровод межпоселковый от ГРС «Иловлинское» до с. Каменка и распределительного газопровода «ГСП Иловлинск-Пановка», с отводом к с. Гвардейское Красноармейского района Саратовской области» (код стройки 34/459-2) в 2018 году, подготовлен под руководством Волкова В.А.

В Отчете представлены физико-географическая характеристика Красноармейского района Саратовской области, история изучения археологических памятников на территории Красноармейского района, приведены методика проведения полевых работ и итоги полевых археологических исследований на грунтовом могильнике «Пфейфер».


Отчет также включает альбом иллюстраций (всего 103 иллюстрации) и копию Открытого листа № 387, выданного Министерством культуры РФ 12 апреля 2018г. на имя Волкова Владимира Александровича.

##### *Описание участка работ.*

Грунтовый могильник «Пфейфер» расположен на западной окраине села Гвардейское Красноармейского района Саратовской области, на правом берегу р. Иловля, в 5,2 км к северу-северо-западу от с. Пановка Волгоградской области и в 5,6 км к югу-юго-западу от с. Каменка Саратовской области.

Территория памятника задернована. К северу от могильника расположена асфальтированная дорога, ведущая из села к фермам. К востоку находится задернованный котлован, использовавшийся ранее для забора грунта, и современная окраина села – его жилые и хозяйственные строения. К югу расположена ведущая в поле грунтовая дорога, пересекающая памятник с севера на юг. К западу от могильника на выделяющемся холме возвышаются руины животноводческих ферм села. Площадь памятника согласно разделу – 6750 кв.м. После прокладки трубопроводов поверхность террасы уже не распахивается. Растительность бедная, выбита перевыпасом скота, верхний почвенный слой подвержен размывам и выветриванию.

Памятник выявлен в 2017 г. Шмелевым Д.Д. в ходе проведения работ по археологическому обследованию трассы «Газопровод межпоселковый от

Эксперт  А.И. Юдин

ГРС «Иловлинское» до с. Каменка и распределительный газопровод «ГСП Иловлинск-Пановка» с отводом к с. Гвардейское» в Красноармейском районе Саратовской области (перетрассировка).

*Полевые исследования.*

Раскоп был заложен в пределах границ землеотвода под проектируемый газопровод на всем протяжении сохранившейся части памятника с юга на север с примыкающим участком в северо-восточной части. Площадь раскопа составила 840 кв. м. При протяженности 140 м и ширине 6 м.

Поверхность – неровная, имеет выраженное понижение в южную сторону с общим перепадом до 3 метров.

Часть памятника была нарушена траншеей, проложенной в 2017 г. с юга на север при строительстве газопровода на протяжении 86 м от южной границы могильника, разрушившая часть погребений. Ширина траншеи составляла около 1,5 м, глубина также доходила до 1,5 м. С помощью землеройной техники с площади раскопа был удален отвал, образовавшийся от прокладки траншеи. Обе стенки траншеи были зачищены вручную, зафиксированы фото- и графическим способом. Выявлены профили (разрезы) разрушенных погребений.

В общей сложности на площади 840 кв. м был исследован 251 погребальный комплекс. Погребения совершены по обряду труположения (энгумации). Могильные ямы глубиной до 2 м от современной поверхности имеют преимущественно подпрямоугольную форму, ориентированы длиной стороной по оси запад – восток с незначительными отклонениями. Большинство погребенных ориентированы головой на запад, положены лицом вверх, вытянуты на спине, и покоились в гробах. Положение рук различно: вдоль тела, на груди, на костях таза и комбинированные варианты. Встречался редкий сопроводительный инвентарь, представленный предметами культа (кресты, четки, медальоны, образки и пр.), предметами украшения и элементами одежды.


Исследования показали, что изученная часть могильника относится к кладбищу поволжских немцев-колонистов колонии Гнилушка (Пфейфер) и предварительно по характеру сопутствующего инвентаря может быть датирована концом XIX – началом XX веков. Погребальный обряд, в целом, соответствует католическому.

Проведенные спасательные археологические работы позволили изучить участок памятника площадью 840 м<sup>2</sup>. Данный участок без проведения указанных работ мог подвергнуться разрушению в результате строительства газопровода.

#### **15. Обоснования выводов экспертизы:**

1. Проведенные охранные археологические исследования грунтового могильника «Пфейфер» в Красноармейском районе Саратовской области в 2018 году выполнены с целью реализации нормы Федерального закона от 25.06. 2002 г. ФЗ-73 «Об объектах культурного наследия (памятниках истории и культуры) народов Российской Федерации».

В результате охранных археологических исследований, произведенных ООО «ЦРСИ» под научным руководством Волкова В.А. согласно раздела по обеспечению сохранности объекта культурного (археологического) наследия: «Газопровод межпоселковый от ГРС «Иловлинское» до с. Каменка и распределительный газопровод «ГСП Иловлинск-Пановка» с отводом к с. Гвардейское» в Красноармейском районе Саратовской области.

Эксперт  А.И. Юдин

Перетрассировка» на площади 840 кв.м. (археологические раскопки), освобожден земельный участок для хозяйственного освоения АО «Газпром газораспределение Саратовская область» в Красноармейском районе Саратовской области.

2. Представленная на экспертизу документация о выполненных археологических полевых работах, содержащая результаты исследований, в соответствии с которыми определяется наличие или отсутствие объектов, обладающих признаками объекта культурного наследия, на земельном участке, попадающем в зону строительства объекта «Газопровод межпоселковый от ГРС «Иловлинское» до с. Каменка и распределительного газопровода «ГСП Иловлинск-Пановка», с отводом к с. Гвардейское Красноармейского района Саратовской области» (код стройки 34/459-2), подлежащем воздействию земляных, строительных, мелиоративных, хозяйственных работ и иных работ выполнена в соответствии с требованиями Федерального закона от 25.06.2002 г. № 73-ФЗ «Об объектах культурного наследия (памятниках истории и культуры) народов Российской Федерации» и Положением о порядке проведения археологических полевых работ и составления научной отчётной документации, утвержденным постановлением Отделения историко-филологических наук Российской академии наук от 27 ноября 2013 г. № 85.

#### 16. Выводы:


1. На земельном участке, попадающем в зону строительства объекта «Газопровод межпоселковый от ГРС «Иловлинское» до с. Каменка и распределительного газопровода «ГСП Иловлинск-Пановка», с отводом к с. Гвардейское Красноармейского района Саратовской области» (код стройки 34/459-2), в результате произведенных охранных археологических исследований объекта культурного наследия «Грунтовый могильник «Пфейфер» в Красноармейском районе Саратовской области освобождена территория для проведения строительных работ. Объекты культурного наследия, включенные в единый государственный реестр объектов культурного наследия (памятников истории и культуры) народов Российской Федерации, выявленные объекты культурного наследия или объекты, обладающие признаками объекта культурного наследия отсутствуют, проведение земляных, строительных, мелиоративных, хозяйственных и иных работ, **ВОЗМОЖНО (положительное заключение).**

Дата оформления акта экспертизы: 16 июля 2018 г.

Государственный эксперт  
по проведению государственной  
историко-культурной экспертизы




Юдин А.И.

Эксперт  А.И. Юдин

**Перечень приложений к заключению экспертизы:**

1.	Отчет о раскопках объекта археологического наследия «Грунтовый могильник Пфейфер» в зоне строительства объекта «Газопровод межпоселковый от ГРС «Иловлинское» до с. Каменка и распределительного газопровода «ГСП Иловлинск-Пановка», с отводом к с. Гвардейское Красноармейского района Саратовской области» (код стройки 34/459-2) в 2018 году. Автор - Волков В.А., Саратов, 2018	на 110 л.
2.	Техническое задание	на 3 л.

Эксперт  А.И. Юдин