

УПРАВЛЕНИЕ ПО ОХРАНЕ ОБЪЕКТОВ КУЛЬТУРНОГО НАСЛЕДИЯ ПРАВИТЕЛЬСТВА САРАТОВСКОЙ ОБЛАСТИ

П Р И К А З

от 19.05.2021 № 01-04/140

г. Саратов

Об утверждении границ территории и требований к осуществлению деятельности в границах территории выявленного объекта культурного наследия, расположенного по адресу: Саратовская область, г. Саратов, ул. Кутякова, 148

В соответствии со статьями 3.1, 5.1 и 9.2 Федерального закона от 25 июня 2002 года № 73-ФЗ «Об объектах культурного наследия (памятниках истории и культуры) народов Российской Федерации», Законом Саратовской области от 04 ноября 2003 года № 69-ЗСО «Об охране и использовании объектов культурного наследия (памятников истории и культуры) народов Российской Федерации, находящихся на территории Саратовской области», поручением Президента РФ от 20 августа 2012 года № Пр-2217 о территориальном планировании развития территорий, имеющих памятники истории и культуры и другие объекты, представляющие историко-культурную ценность, Приказом Министерства культуры Российской Федерации от 04 июня 2015 года № 1745 «Об утверждении требований к составлению проектов границ территорий объектов культурного наследия», Положением об управлении по охране объектов культурного наследия Правительства Саратовской области, утвержденным постановлением Правительства Саратовской области от 15 июня 2015 года № 288-П, согласно проекту границ территории, разработанному ГАУК «НПЦ», ПРИКАЗЫВАЮ:

1. Утвердить границы территории и требования к осуществлению деятельности в границах территории выявленного объекта культурного наследия «Дом жилой, 1910 г.», расположенного по адресу: Саратовская область, г. Саратов, ул. Кутякова, 148, согласно приложению.

2. Отделу административно-финансового и правового обеспечения (Власова Н.В.) разместить приказ на официальном сайте в информационно-телекоммуникационной сети «Интернет» и направить в министерство информации и печати Саратовской области для официального опубликования.


3. Отделу учета объектов культурного наследия (Мастрюкова С.А.) направить уведомления, предусмотренные действующим законодательством в сфере охраны объектов культурного наследия.

4. Отделу учета объектов культурного наследия (ответственный - Шустова Е.Г.) в срок, предусмотренный действующим законодательством, направить в орган регистрации прав документы (содержащиеся в них сведения), необходимые для внесения сведений в Единый государственный реестр недвижимости.

5. Контроль за исполнением приказа возложить на заместителя начальника управления Афанасьеву В.П.

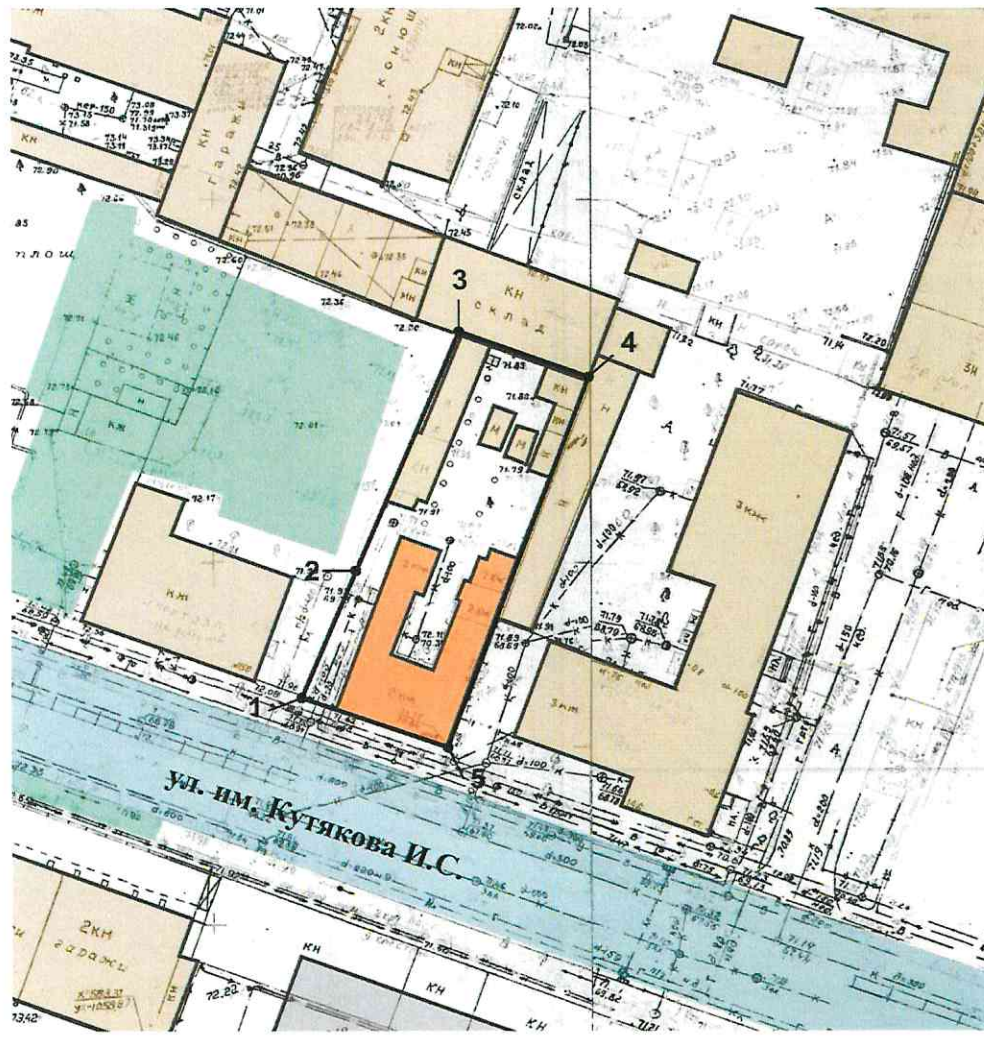
6. Приказ вступает в силу с момента его официального опубликования.



Начальник управления



В.В. Мухин

**Границы территории выявленного объекта культурного наследия
«Дом жилой, 1910 г.», расположенного по адресу: Саратовская область,
г. Саратов, ул. Кутякова, 148**



-  - выявленный объект культурного наследия
-  - граница территории выявленного объекта культурного наследия

Координаты характерных точек границ территории выявленного объекта культурного наследия «Дом жилой, 1910 г.», расположенного по адресу: Саратовская область, г. Саратов, ул. Кутякова, 148

Обозначение характерных точек границы	Координаты	
	X	Y
1	497711.09	2297235.98
2	497728.40	2297243.12
3	497761.64	2297256.82
4	497755.45	2297273.98
5	497704.28	2297255.28

Требования к осуществлению деятельности в границах территории выявленного объекта культурного наследия «Дом жилой, 1910 г.», расположенного по адресу: Саратовская область, г. Саратов, ул. Кутякова, 148

Согласно ст. 5 Федерального закона от 25.06.2002 № 73-ФЗ «Об объектах культурного наследия (памятниках истории и культуры) народов Российской Федерации» (далее – Федеральный закон от 25.06.2002 № 73-ФЗ), территории объектов культурного наследия относятся к землям историко-культурного назначения. Требования к осуществлению деятельности в границах территории объекта культурного наследия установлены ст. 5.1 Федерального закона от 25.06.2002 № 73-ФЗ.

На территории памятника **запрещается** строительство объектов капитального строительства и увеличение объемно-пространственных характеристик существующих на территории памятника или ансамбля объектов капитального строительства; проведение земляных, строительных, мелиоративных и иных работ, за исключением работ по сохранению объекта культурного наследия или его отдельных элементов, сохранению историко-градостроительной или природной среды объекта культурного наследия.

На территории памятника **разрешается** ведение хозяйственной деятельности, не противоречащей требованиям обеспечения сохранности объекта культурного наследия и позволяющей обеспечить функционирование объекта культурного наследия в современных условиях.